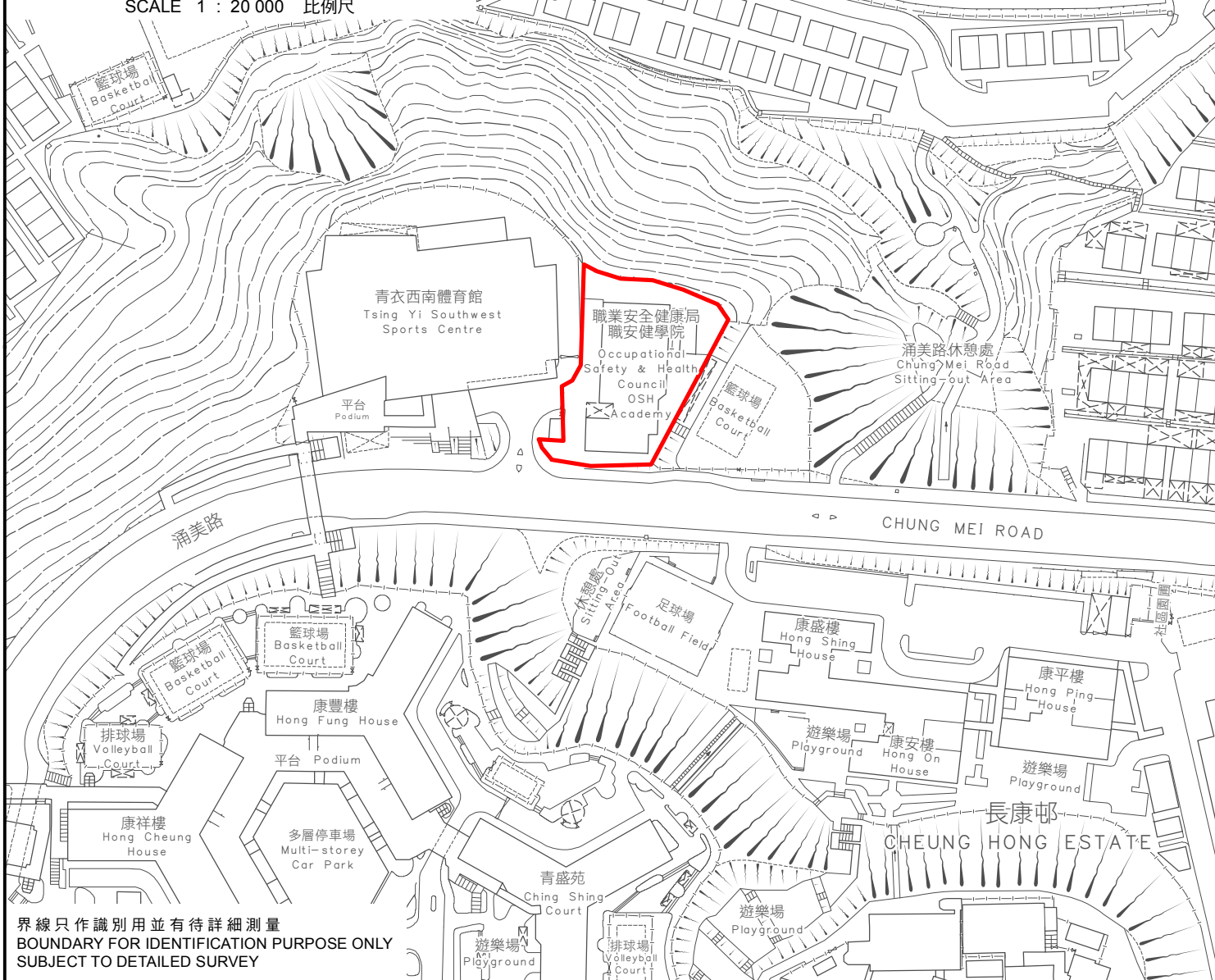
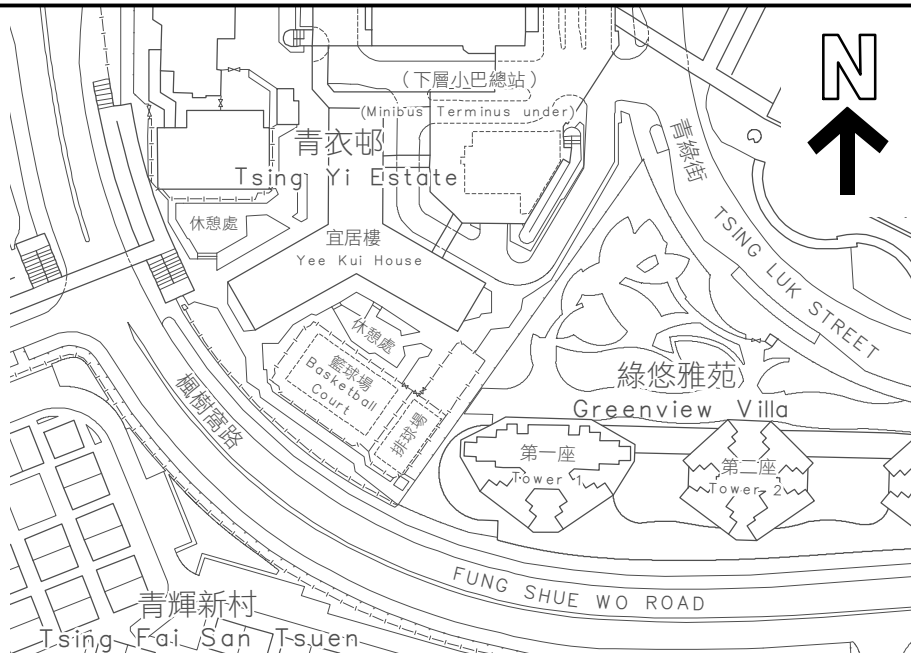



KEY PLAN 位置圖



SCALE 1 : 20 000 比例尺



界線只作識別用並有待詳細測量  
BOUNDARY FOR IDENTIFICATION PURPOSE ONLY  
SUBJECT TO DETAILED SURVEY

 主題地點  
SUBJECT SITE

本摘要圖於2024年3月28日擬備，  
所根據的資料為測量圖編號  
10-NE-4B、5A和5C


EXTRACT PLAN PREPARED ON 28.3.2024  
BASED ON SURVEY SHEETS No.  
10-NE-4B, 5A AND 5C

前校舍名稱  
FORMER SCHOOL NAME

青衣公立學校（長康）  
TSING YI PUBLIC SCHOOL (CHEUNG HONG)

SCALE 1 : 2 000 比例尺

米 40 0 40 80 米  
METRES

規劃署  
PLANNING  
DEPARTMENT 

參考編號  
REFERENCE No.  
M/HOLS/24/17

圖 PLAN  
51