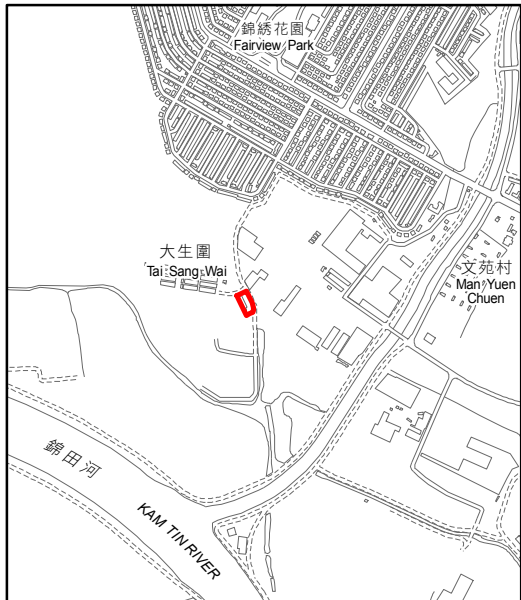
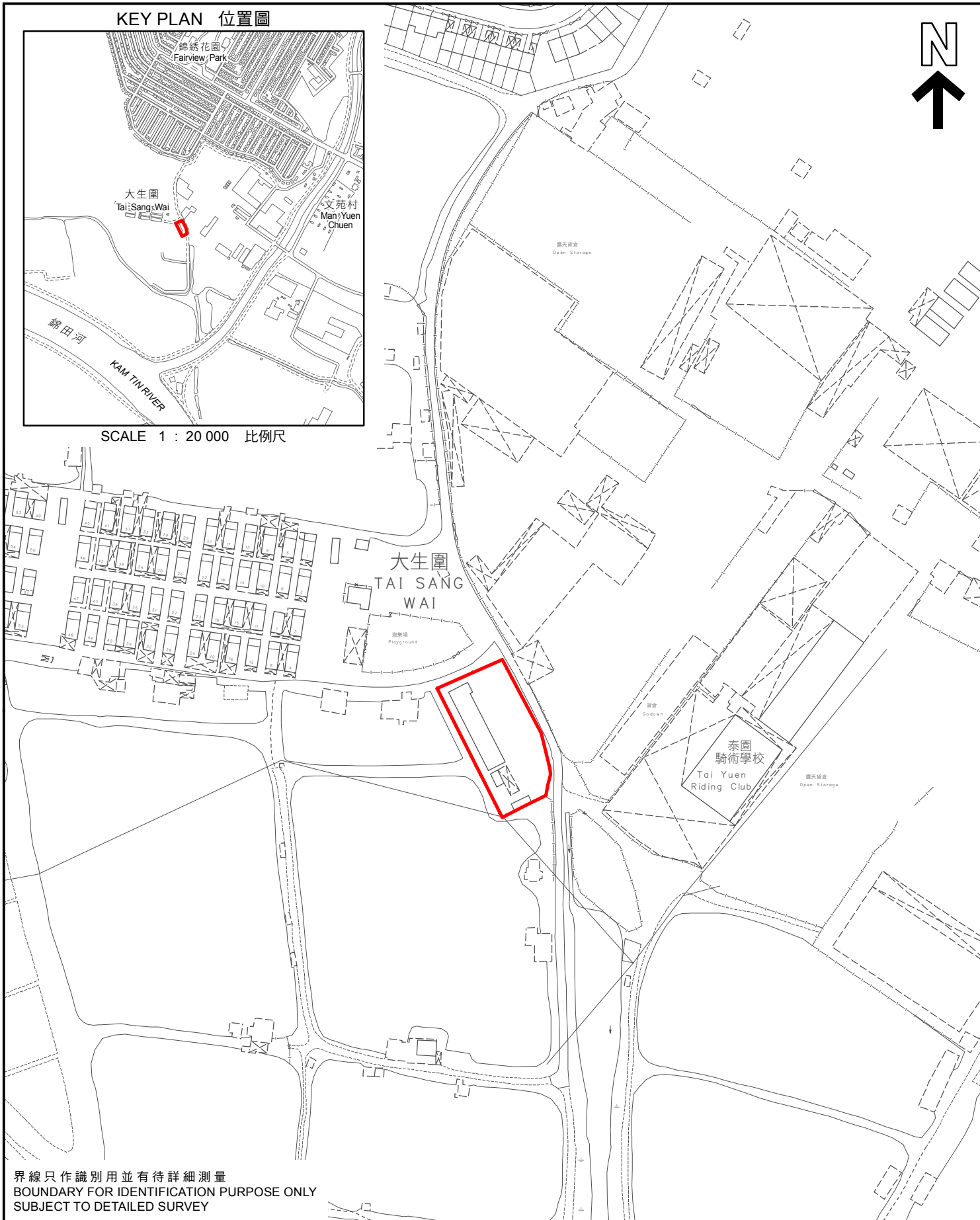




KEY PLAN 位置圖



SCALE 1 : 20 000 比例尺



界線只作識別用並有待詳細測量
 BOUNDARY FOR IDENTIFICATION PURPOSE ONLY
 SUBJECT TO DETAILED SURVEY

<p> 主題地點 SUBJECT SITE</p> <p>本摘要圖於2024年3月28日擬備， 所根據的資料為測量圖編號 2-SE-21A, 21C及2-SW-25B和25D</p> <p>EXTRACT PLAN PREPARED ON 28.3.2024 BASED ON SURVEY SHEETS No. 2-SE-21A, 21C & 2-SW-25B AND 25D</p>	<p>前校舍名稱 <u>FORMER SCHOOL NAME</u></p> <p>大生圍公立學校 TAI SANG WAI PUBLIC SCHOOL</p> <p>SCALE 1 : 2 000 比例尺</p> <p>米 METRES 40 0 40 80 米 METRES</p>	<p>規劃署 PLANNING DEPARTMENT </p> <p>參考編號 REFERENCE No. M/HOLS/24/17</p> <p>圖 PLAN 196</p>
---	---	---