
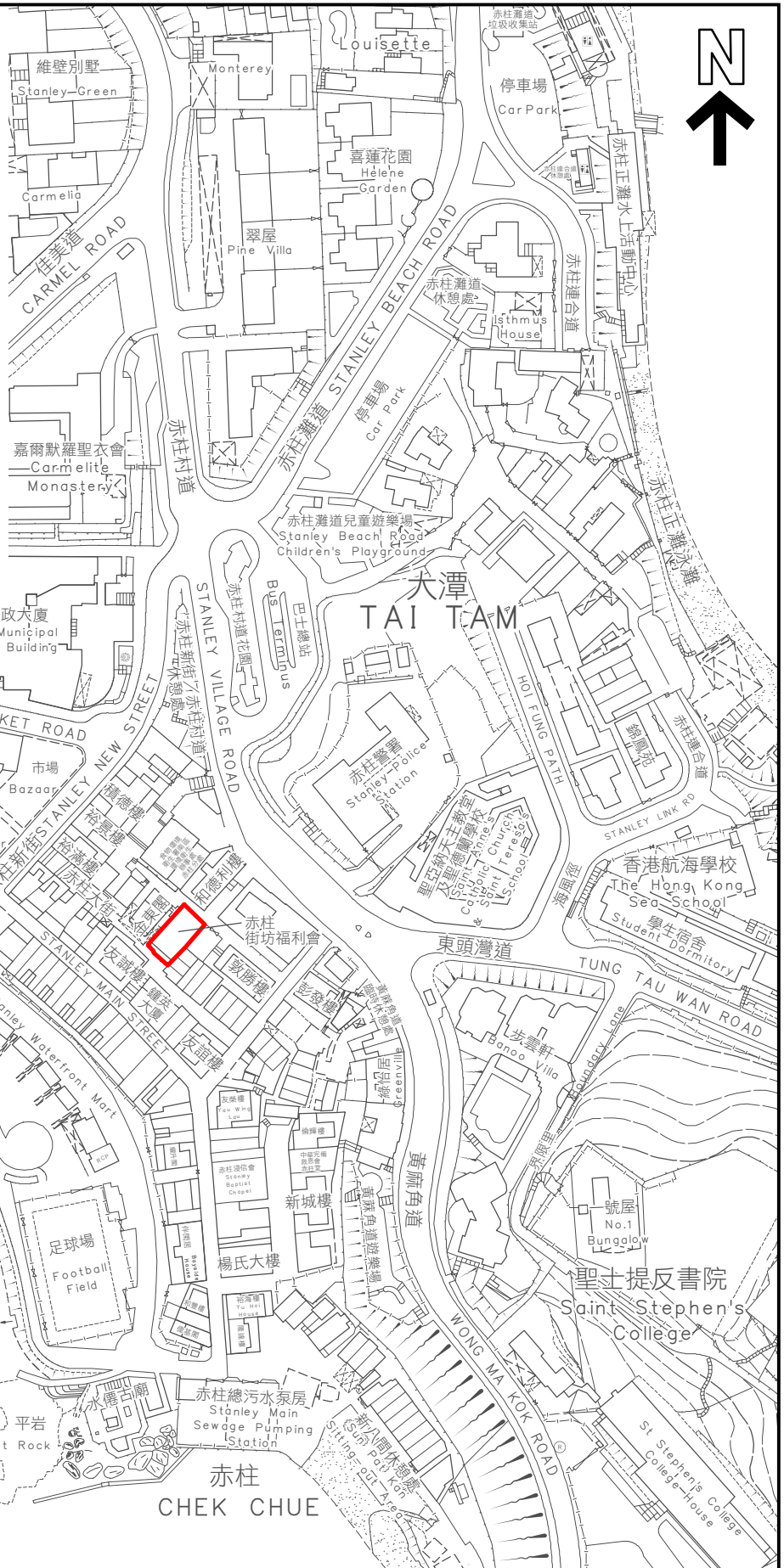



KEY PLAN 位置圖



SCALE 1 : 20 000 比例尺



界線只作識別用並有待詳細測量  
BOUNDARY FOR IDENTIFICATION PURPOSE ONLY  
SUBJECT TO DETAILED SURVEY

 主題地點  
SUBJECT SITE

前校舍名稱  
FORMER SCHOOL NAME  
赤柱區街坊福利事務促進會小學  
STANLEY KAIFONG WELFARE ADVANCEMENT  
ASSOCIATION PRIMARY SCHOOL

規劃署  
PLANNING  
DEPARTMENT



本摘要圖於2024年3月28日擬備，  
所根據的資料為測量圖編號  
15-NE-12B和12D  
EXTRACT PLAN PREPARED ON 28.3.2024  
BASED ON SURVEY SHEETS No.  
15-NE-12B AND 12D

SCALE 1 : 2 000 比例尺  
米 40 0 40 80 米  
METRES

參考編號  
REFERENCE No.  
M/HOLS/24/17

圖 PLAN  
41