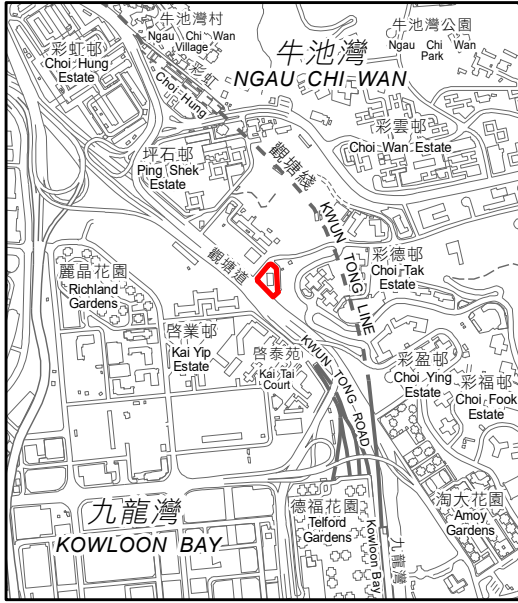
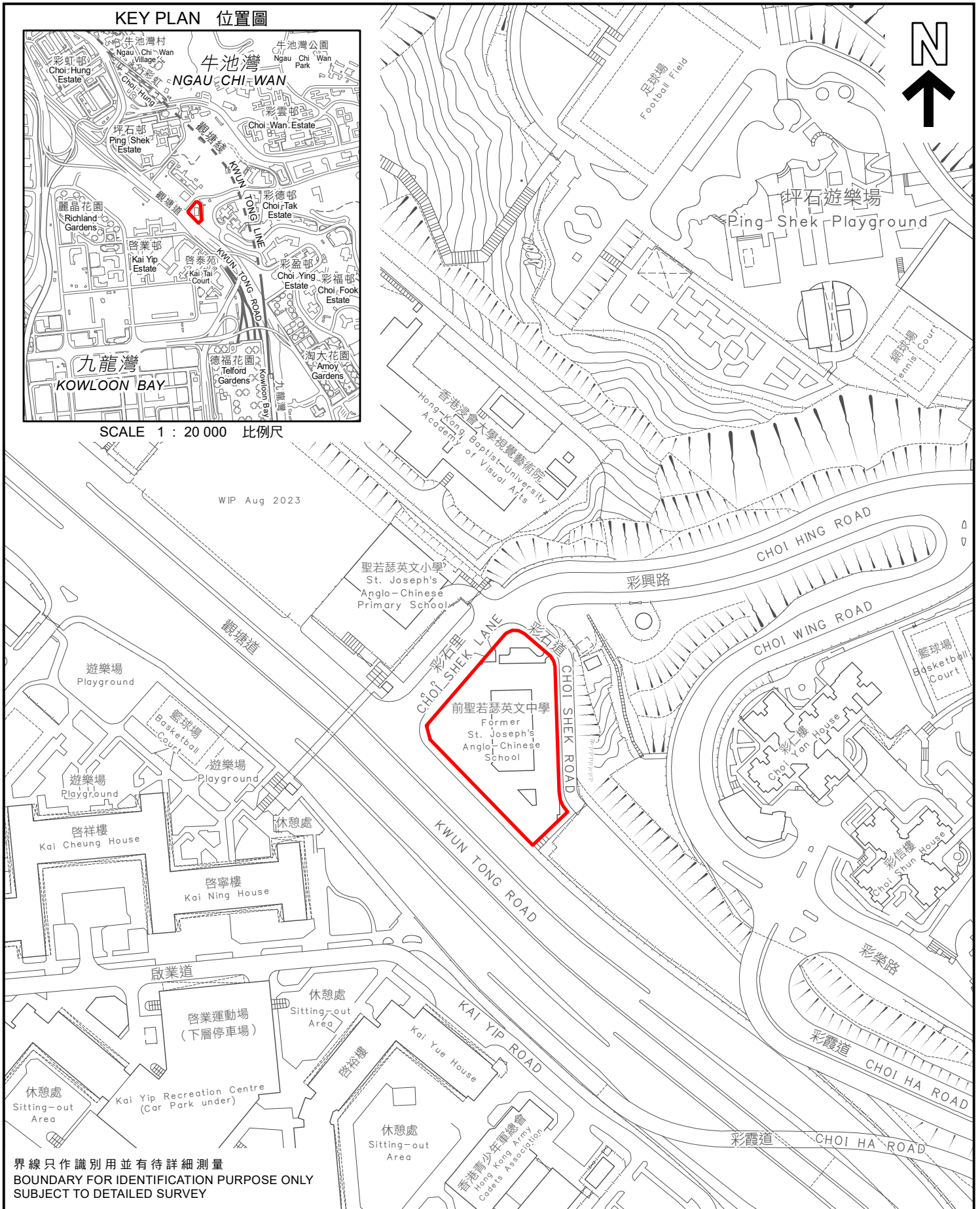


KEY PLAN 位置圖




SCALE 1 : 20 000 比例尺

WIP Aug 2023



界線只作識別用並有待詳細測量
BOUNDARY FOR IDENTIFICATION PURPOSE ONLY
SUBJECT TO DETAILED SURVEY

 主題地點
SUBJECT SITE

前校舍名稱
FORMER SCHOOL NAME
聖若瑟英文中學
ST. JOSEPH'S ANGLO-CHINESE SCHOOL

規劃署
PLANNING
DEPARTMENT



本摘要圖於2024年3月28日擬備，
所根據的資料為測量圖編號
11-NE-12A和12B
EXTRACT PLAN PREPARED ON 28.3.2024
BASED ON SURVEY SHEETS No.
11-NE-12A AND 12B

參考編號
REFERENCE No.
M/HOLS/24/17

圖 PLAN
129

