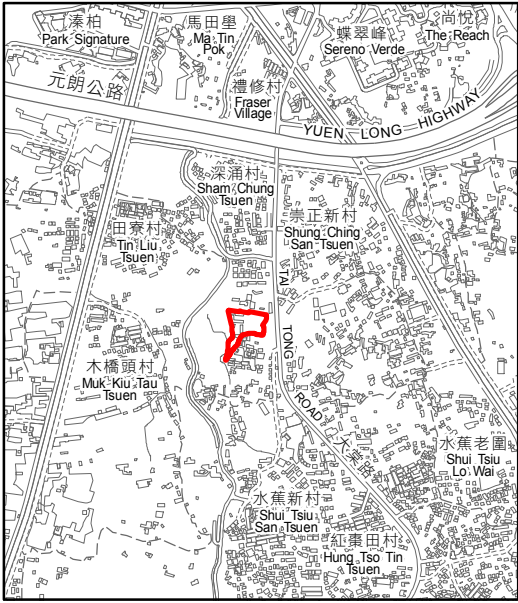
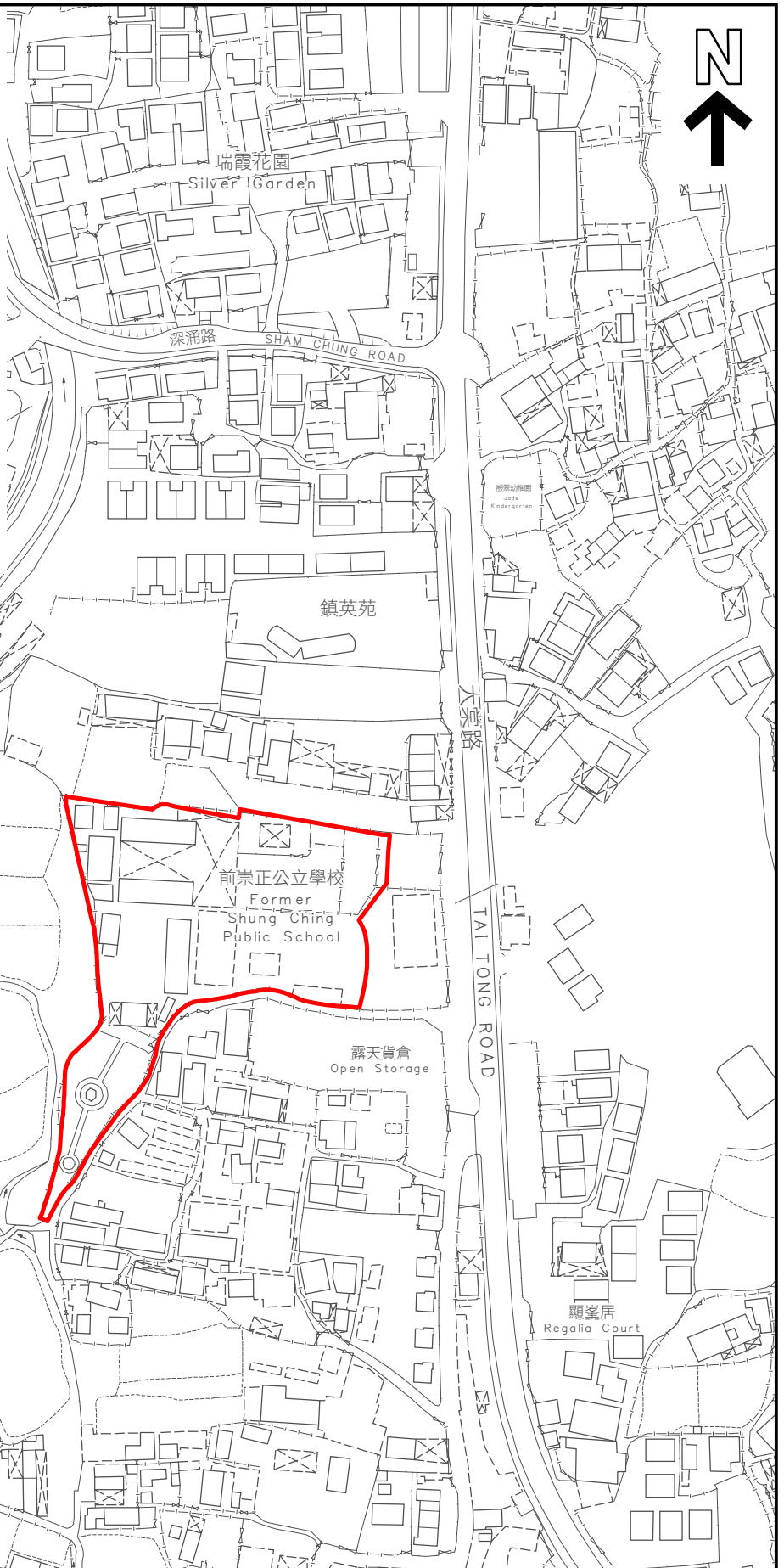



KEY PLAN 位置圖



SCALE 1 : 20 000 比例尺



界線只作識別用並有待詳細測量
 BOUNDARY FOR IDENTIFICATION PURPOSE ONLY
 SUBJECT TO DETAILED SURVEY

 主題地點
 SUBJECT SITE

本摘要圖於2024年3月28日擬備，
 所根據的資料為測量圖編號
 6-NW-14D, 15C, 19B和20A

EXTRACT PLAN PREPARED ON 28.3.2024
 BASED ON SURVEY SHEETS No.
 6-NW-14D, 15C, 19B AND 20A

前校舍名稱
FORMER SCHOOL NAME
 崇正公立學校
 SHUNG CHING SCHOOL

規劃署
 PLANNING
 DEPARTMENT



參考編號
 REFERENCE No.
 M/HOLS/24/17

圖 PLAN
 199

