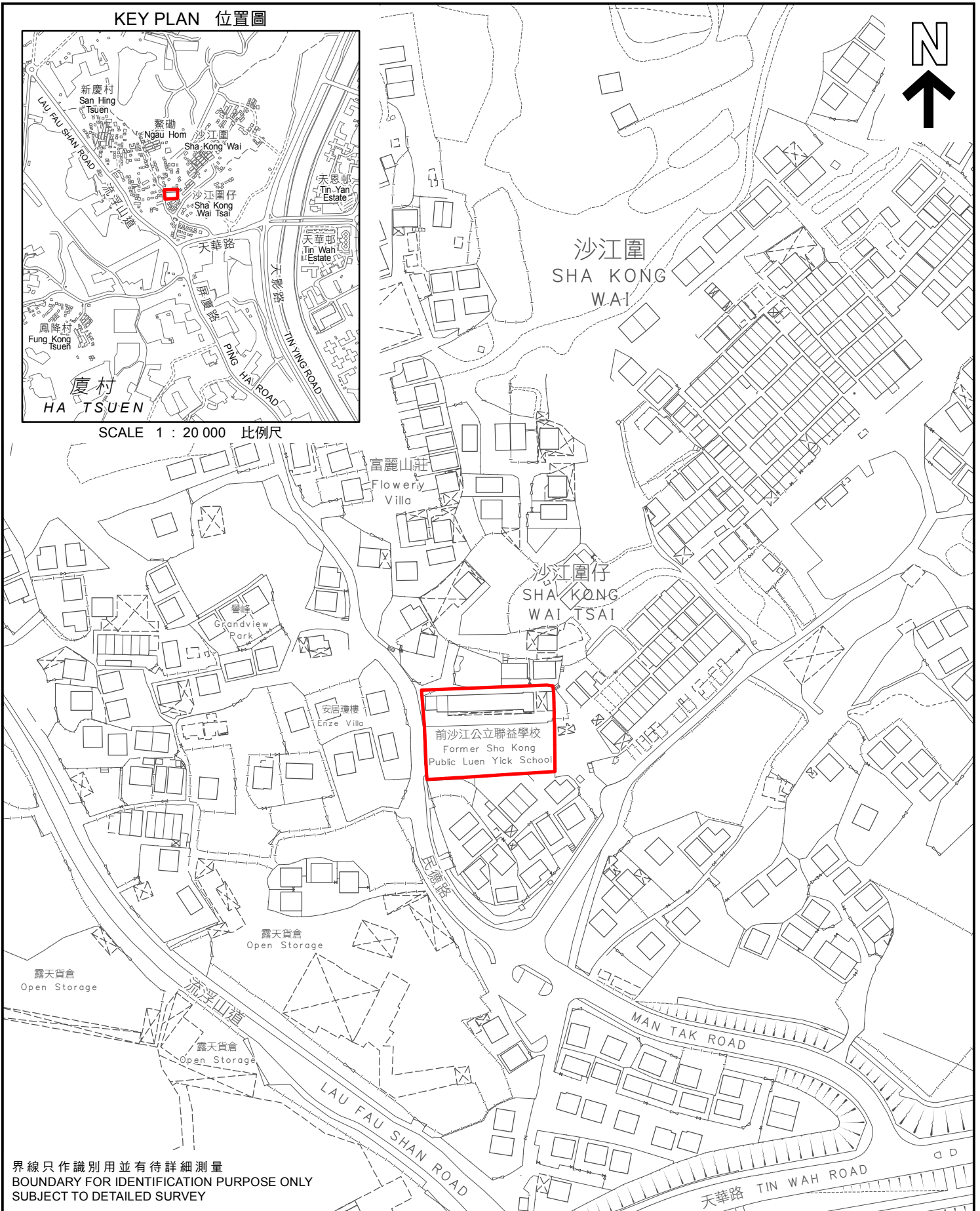




KEY PLAN 位置圖



SCALE 1 : 20 000 比例尺



界線只作識別用並有待詳細測量
BOUNDARY FOR IDENTIFICATION PURPOSE ONLY
SUBJECT TO DETAILED SURVEY

 主題地點
SUBJECT SITE

本摘要圖於2024年3月28日擬備，
所根據的資料為測量圖編號
2-SW-22C及6-NW-2A

EXTRACT PLAN PREPARED ON 28.3.2024
BASED ON SURVEY SHEETS No.
2-SW-22C & 6-NW-2A

前校舍名稱
FORMER SCHOOL NAME

沙江公立聯益學校
SHA KONG PUBLIC LUEN YICK SCHOOL

規劃署
PLANNING
DEPARTMENT



參考編號
REFERENCE No.
M/HOLS/24/17

圖 PLAN
104

SCALE 1 : 2 000 比例尺
米 METRES 40 0 40 80 METRES