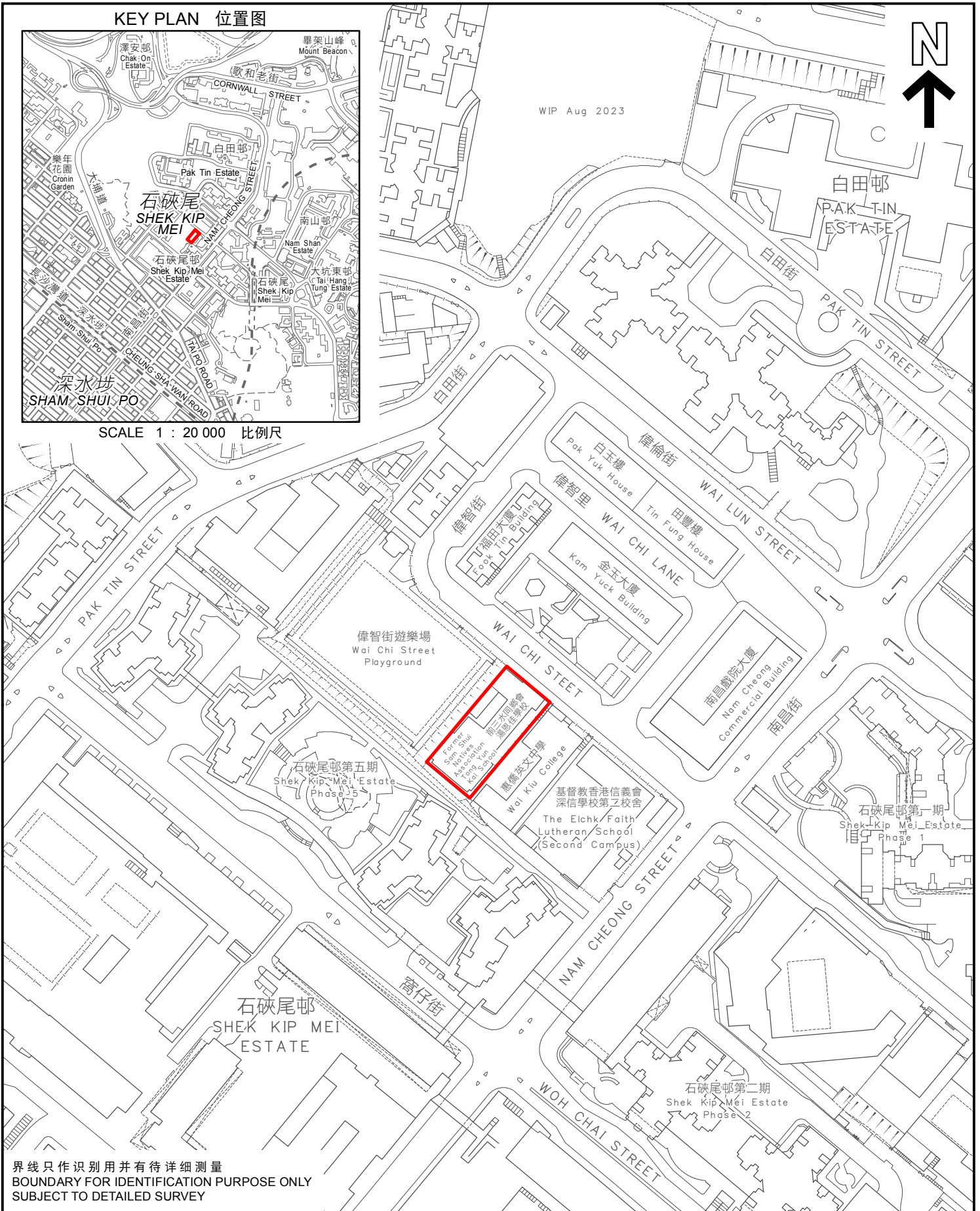



KEY PLAN 位置图




SCALE 1 : 20 000 比例尺

WIP Aug 2023



界线只作识别用并有待详细测量
BOUNDARY FOR IDENTIFICATION PURPOSE ONLY
SUBJECT TO DETAILED SURVEY

 主题地点
SUBJECT SITE

前校舍名称
FORMER SCHOOL NAME
三水同乡会汤恩佳学校
SAM SHUI NATIVES ASSOCIATION
TONG YUN KAI SCHOOL

规划署
PLANNING
DEPARTMENT



本摘要图于2024年3月28日筹备，
所根据的资料为测量图编号
11-NW-9C, 9D, 14A和14B
EXTRACT PLAN PREPARED ON 28.3.2024
BASED ON SURVEY SHEETS No.
11-NW-9C, 9D, 14A AND 14B

SCALE 1 : 2 000 比例尺
米 METRES 40 0 40 80 METRES

参考编号
REFERENCE No.
M/HOLS/24/17

图 PLAN
7