



KEY PLAN 位置圖



SCALE 1 : 20 000 比例尺



界線只作識別用并有待詳細測量
BOUNDARY FOR IDENTIFICATION PURPOSE ONLY
SUBJECT TO DETAILED SURVEY

 主題地點
SUBJECT SITE


前校舍名稱
FORMER SCHOOL NAME

洋涌公立學校
PUN CHUNG PUBLIC PRIMARY SCHOOL

本摘要圖于2024年3月28日預備，
所根據的資料為測量圖編號
7-NW-9A, 9B, 9C和9D

EXTRACT PLAN PREPARED ON 28.3.2024
BASED ON SURVEY SHEETS No.
7-NW-9A, 9B, 9C AND 9D

SCALE 1 : 2 000 比例尺



米 40 0 40 80 米
METRES

規劃署
PLANNING
DEPARTMENT 

參考編號
REFERENCE No.
M/HOLS/24/17

圖 PLAN
81