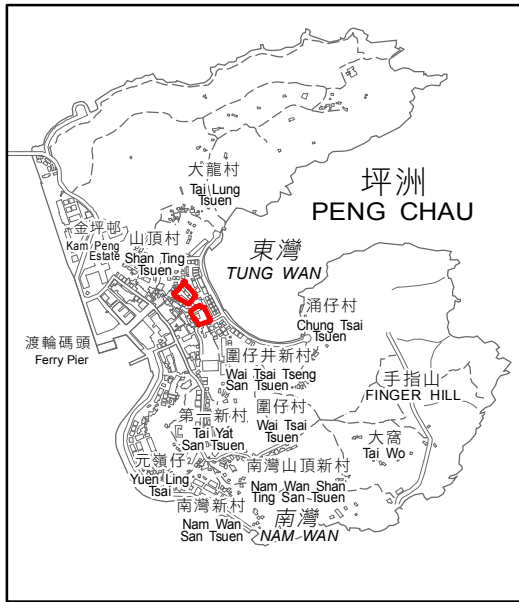
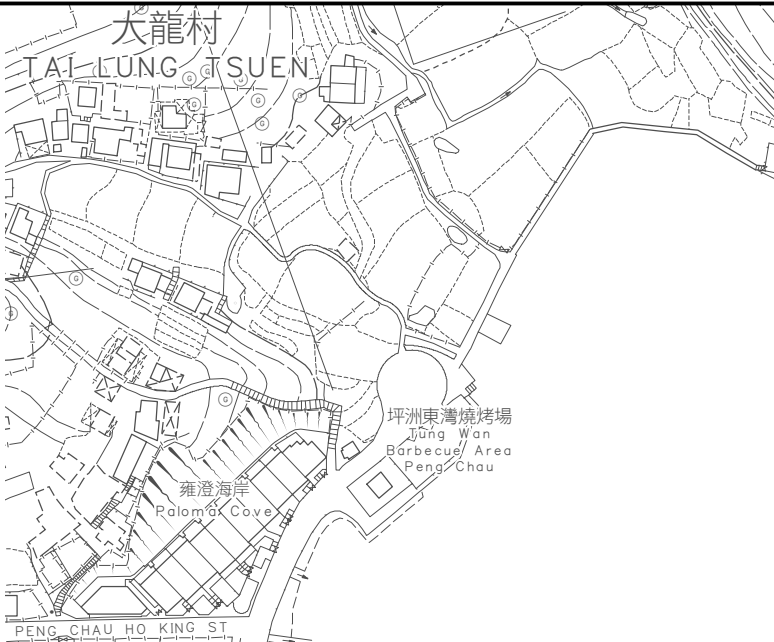




KEY PLAN 位置圖



SCALE 1 : 20 000 比例尺



界線只作識別用並有待詳細測量
BOUNDARY FOR IDENTIFICATION PURPOSE ONLY
SUBJECT TO DETAILED SURVEY

<p> 主題地點 SUBJECT SITE</p> <p>本摘要圖於2024年3月28日擬備， 所根據的資料為測量圖編號 10-SW-10B和10D</p> <p>EXTRACT PLAN PREPARED ON 28.3.2024 BASED ON SURVEY SHEETS No. 10-SW-10B AND 10D</p>	<p>前校舍名稱 <u>FORMER SCHOOL NAME</u></p> <p>坪洲志仁公立學校 PENG CHAU CHI YAN PUBLIC SCHOOL</p>	<p>規劃署 PLANNING DEPARTMENT </p> <p>參考編號 REFERENCE No. M/HOLS/24/17</p> <p>圖 PLAN 37</p>
<p>SCALE 1 : 2 000 比例尺</p> <p>米 40 0 40 米 METRES</p>		