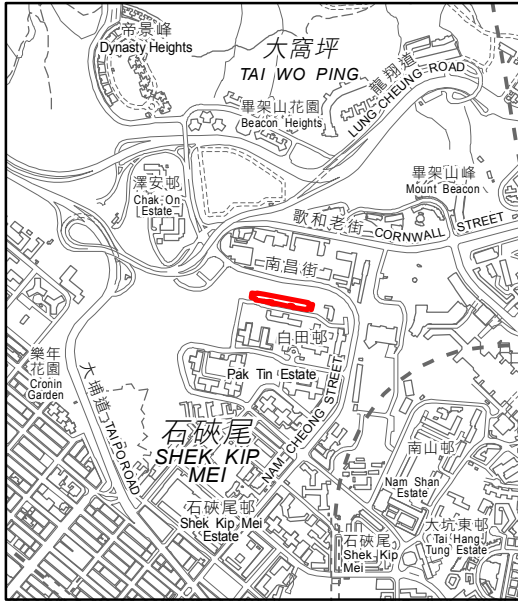
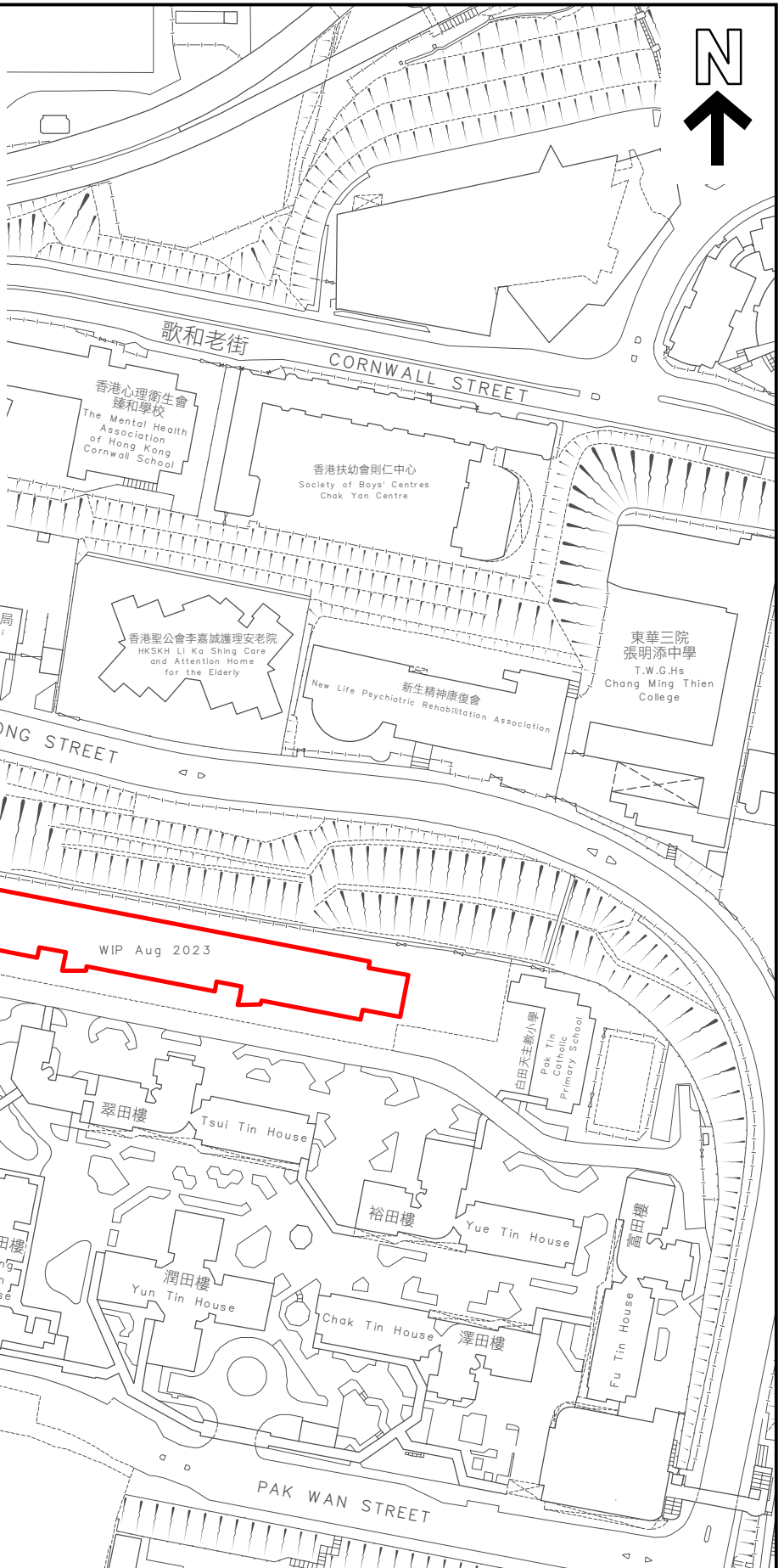



KEY PLAN 位置圖



SCALE 1 : 20 000 比例尺



界線只作識別用並有待詳細測量  
BOUNDARY FOR IDENTIFICATION PURPOSE ONLY  
SUBJECT TO DETAILED SURVEY

 主題地點  
SUBJECT SITE

本摘要圖於2024年3月28日擬備，  
所根據的資料為測量圖編號  
11-NW-9A, 9B, 9C和9D

EXTRACT PLAN PREPARED ON 28.3.2024  
BASED ON SURVEY SHEETS No.  
11-NW-9A, 9B, 9C AND 9D

前校舍名稱

FORMER SCHOOL NAME

香港心理衛生會白田兒童中心

MENTAL HEALTH ASSOCIATION OF HONG KONG  
PAK TIN CHILDREN'S CENTRE

規劃署  
PLANNING  
DEPARTMENT



參考編號  
REFERENCE No.  
M/HOLS/24/17

圖 PLAN

9

SCALE 1 : 2 000 比例尺  
米 40 0 40 80 米  
METRES