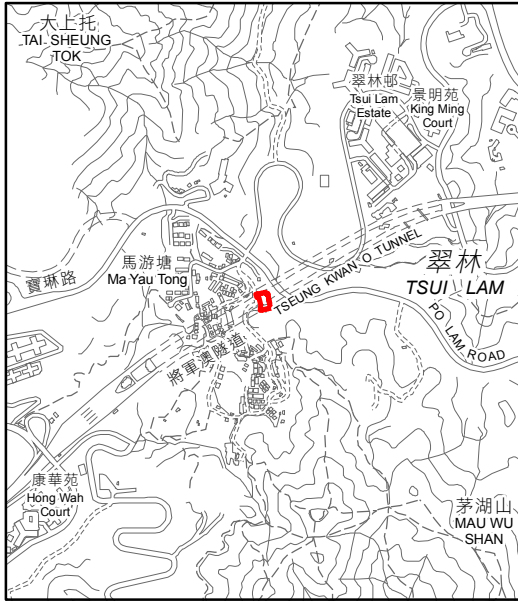
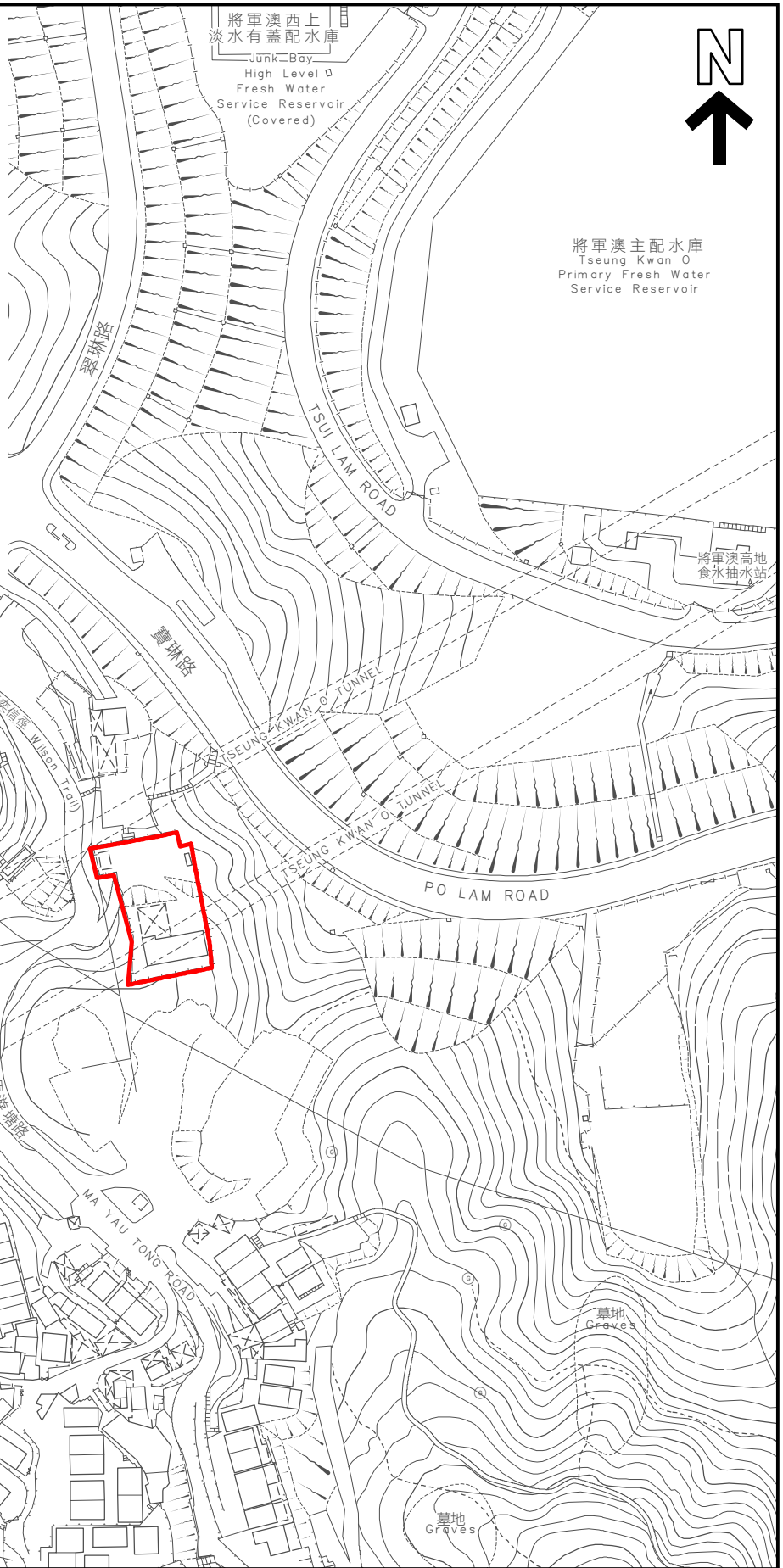


KEY PLAN 位置图




SCALE 1 : 20 000 比例尺



馬游塘  
MA YAU TONG

界线只作识别用并有待详细测量  
BOUNDARY FOR IDENTIFICATION PURPOSE ONLY  
SUBJECT TO DETAILED SURVEY

 主题地点  
SUBJECT SITE

前校舍名称  
FORMER SCHOOL NAME  
文正学校  
MAN CHING SCHOOL

规划署  
PLANNING  
DEPARTMENT



本摘要图于2024年3月28日筹备，  
所根据的资料为测量图编号  
11-NE-19B, 19D, 20A和20C  
EXTRACT PLAN PREPARED ON 28.3.2024  
BASED ON SURVEY SHEETS No.  
11-NE-19B, 19D, 20A AND 20C

SCALE 1 : 2 000 比例尺  
米 METRES 40 0 40 80 米 METRES

参考编号  
REFERENCE No.  
M/HOLS/24/17

图 PLAN  
64