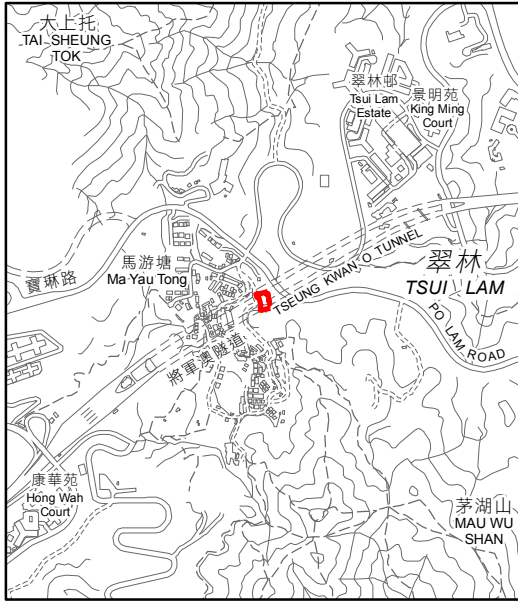



KEY PLAN 位置圖



SCALE 1 : 20 000 比例尺



界線只作識別用並有待詳細測量
BOUNDARY FOR IDENTIFICATION PURPOSE ONLY
SUBJECT TO DETAILED SURVEY

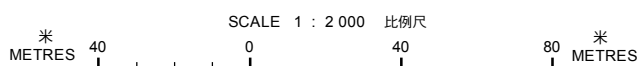
 主題地點
SUBJECT SITE

前校舍名稱
FORMER SCHOOL NAME
文正學校
MAN CHING SCHOOL

規劃署
PLANNING
DEPARTMENT 

本摘要圖於2024年3月28日擬備，
所根據的資料為測量圖編號
11-NE-19B, 19D, 20A和20C

EXTRACT PLAN PREPARED ON 28.3.2024
BASED ON SURVEY SHEETS No.
11-NE-19B, 19D, 20A AND 20C



參考編號
REFERENCE No.
M/HOLS/24/17

圖 PLAN
64