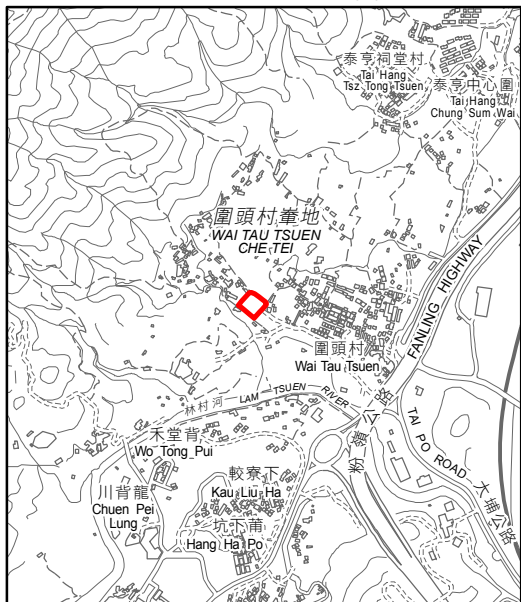


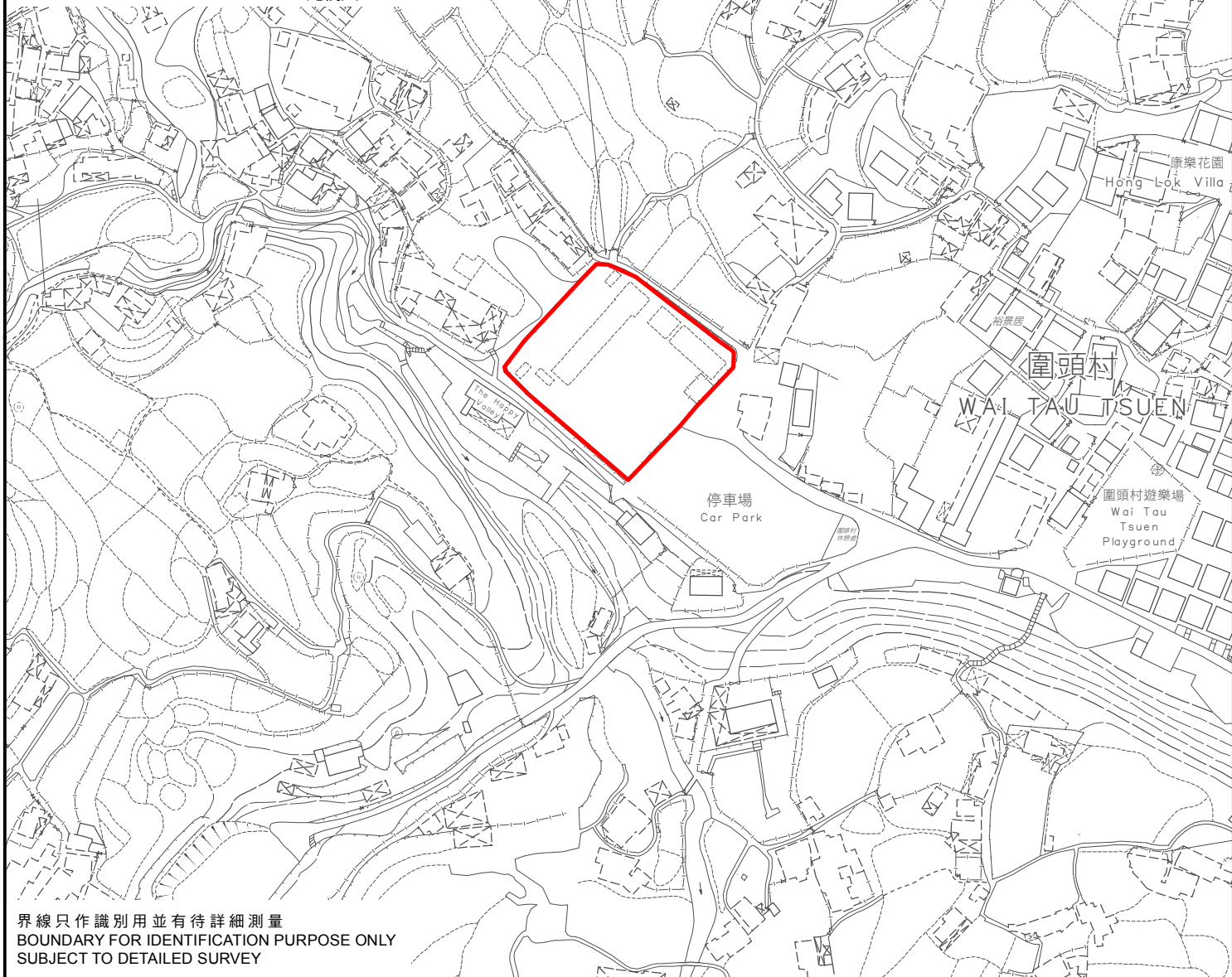
KEY PLAN 位置圖




SCALE 1 : 20 000 比例尺



圍頭村峯地  
WAI TAU TSUEN  
CHE TEI



界線只作識別用並有待詳細測量  
BOUNDARY FOR IDENTIFICATION PURPOSE ONLY  
SUBJECT TO DETAILED SURVEY

 主題地點  
SUBJECT SITE

前校舍名稱  
FORMER SCHOOL NAME  
林村公立學校第三校（圍頭小學）  
LAM TSUEN PUBLIC SCHOOL 3<sup>rd</sup> SCHOOL

規劃署  
PLANNING  
DEPARTMENT



本摘要圖於2024年3月28日擬備，  
所根據的資料為測量圖編號  
3-SW-22D, 23C及7-NW-2B和3A

EXTRACT PLAN PREPARED ON 28.3.2024  
BASED ON SURVEY SHEETS No.  
3-SW-22D, 23C & 7-NW-2B AND 3A

SCALE 1 : 2 000 比例尺  
米 METRES 40 0 40 80 米 METRES

參考編號  
REFERENCE No.  
M/HOLS/24/17

圖 PLAN  
146