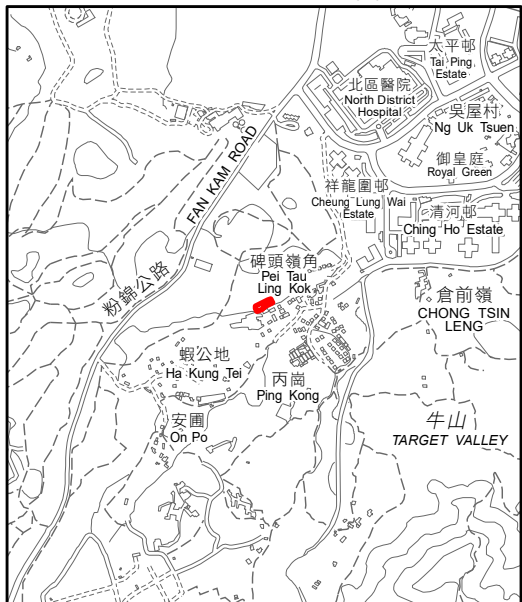
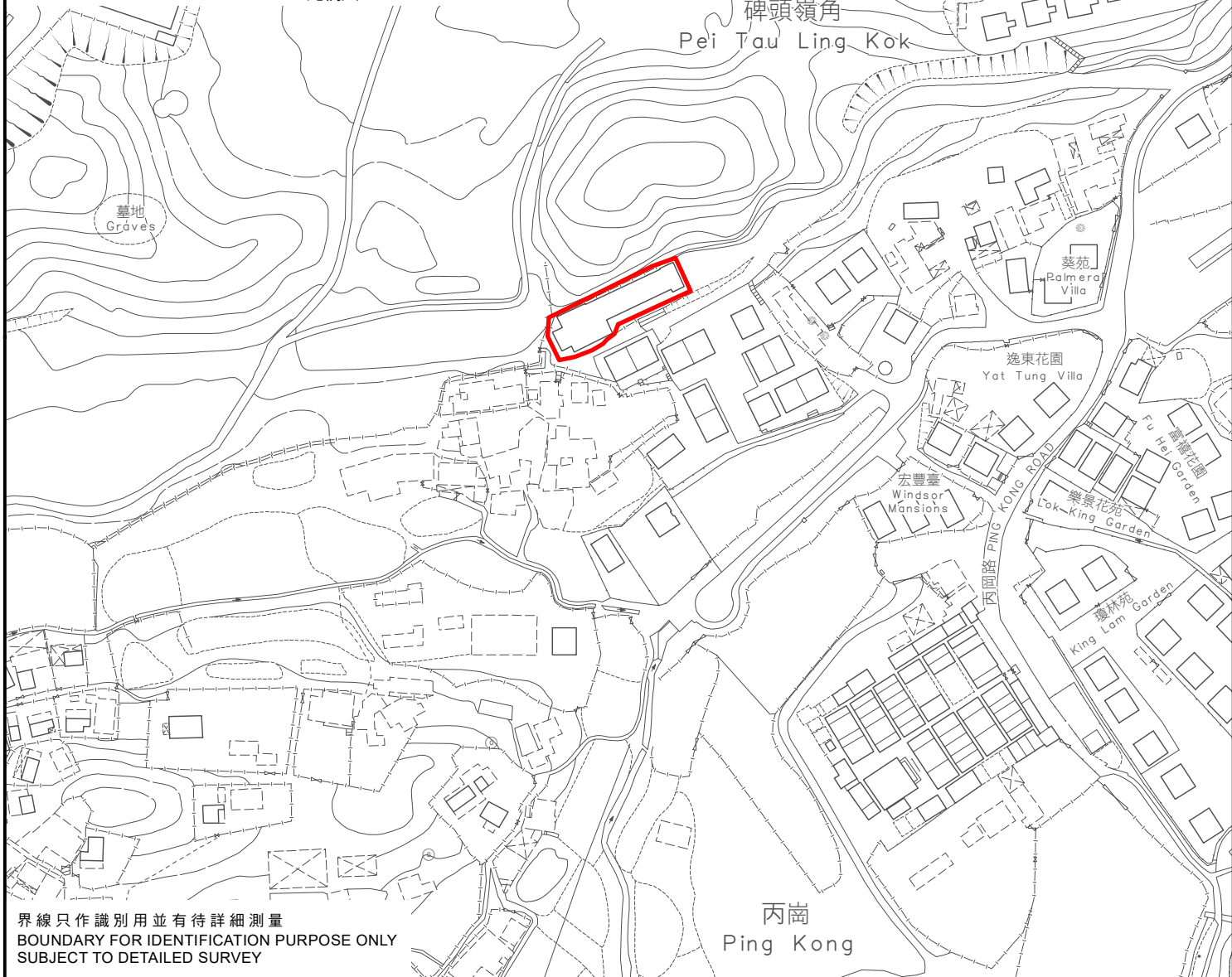



KEY PLAN 位置圖



SCALE 1 : 20 000 比例尺



界線只作識別用並有待詳細測量
BOUNDARY FOR IDENTIFICATION PURPOSE ONLY
SUBJECT TO DETAILED SURVEY

 主題地點
SUBJECT SITE

本摘要圖於2024年3月28日擬備，
所根據的資料為測量圖編號
3-SW-11A, 11B, 11C和11D

EXTRACT PLAN PREPARED ON 28.3.2024
BASED ON SURVEY SHEETS No.
3-SW-11A, 11B, 11C AND 11D

前校舍名稱
FORMER SCHOOL NAME
岡陵公立學校
KONG LING PUBLIC SCHOOL

SCALE 1 : 2 000 比例尺

米 40 0 40 80 米
METRES

規劃署
PLANNING
DEPARTMENT 

參考編號
REFERENCE No.
M/HOLS/24/17

圖 PLAN
139