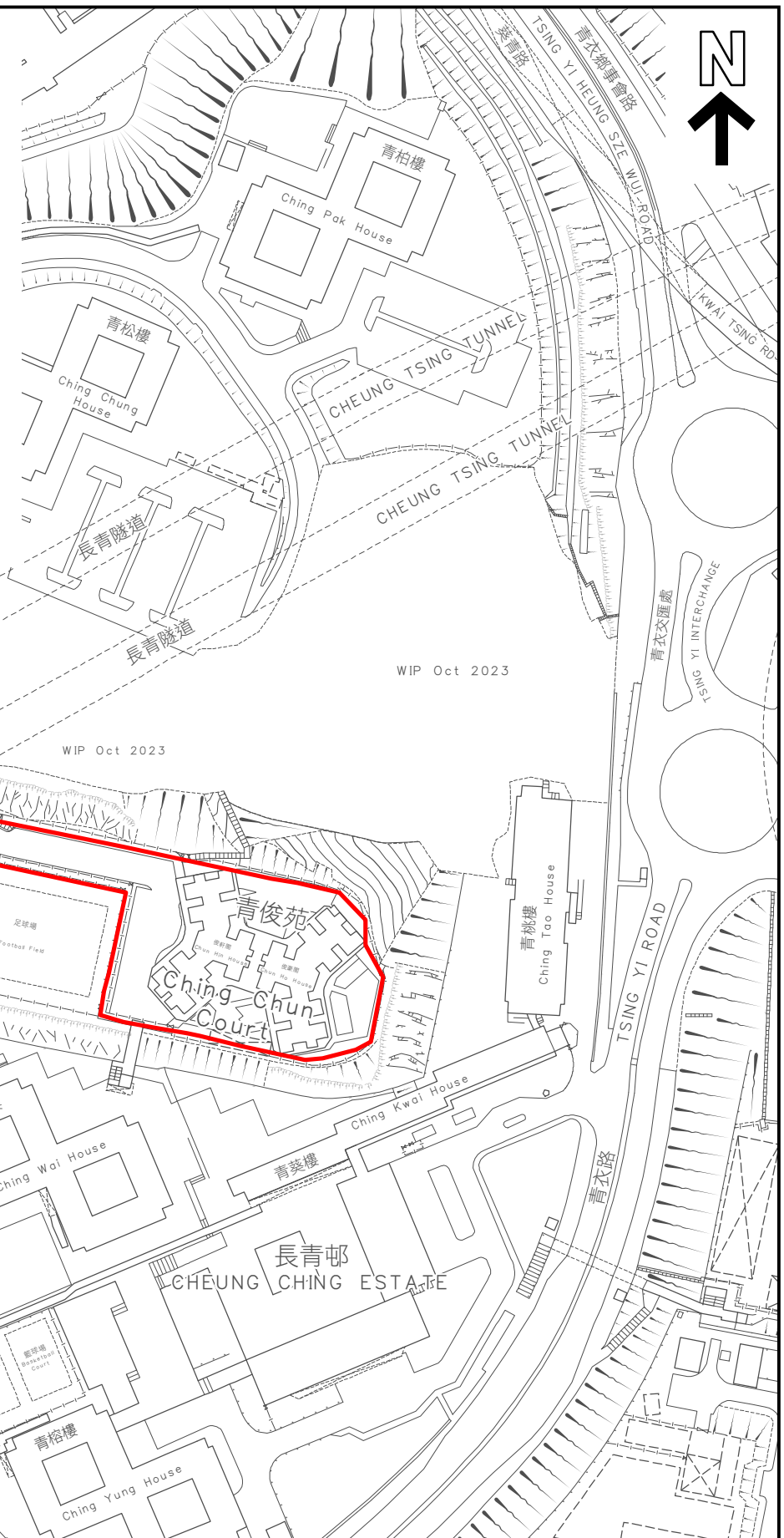


KEY PLAN 位置图




SCALE 1 : 20 000 比例尺



WIP Oct 2023

WIP Oct 2023

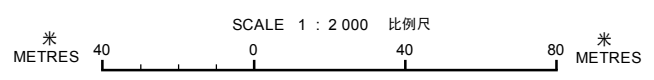
界线只作识别用并有待详细测量
BOUNDARY FOR IDENTIFICATION PURPOSE ONLY
SUBJECT TO DETAILED SURVEY

 主题地点
SUBJECT SITE

前校舍名称
FORMER SCHOOL NAME
香港四邑商工总会陈黎绣珍纪念学校
HKSVC&IA CHAN LAI SO CHUN MEMORIAL SCHOOL

规划署
PLANNING DEPARTMENT 

本摘要图于2024年3月28日制备，
所根据的资料为测量图编号
10-NE-5C和5D
EXTRACT PLAN PREPARED ON 28.3.2024
BASED ON SURVEY SHEETS No.
10-NE-5C AND 5D



参考编号
REFERENCE No.
M/HOLS/24/17

图 PLAN
12