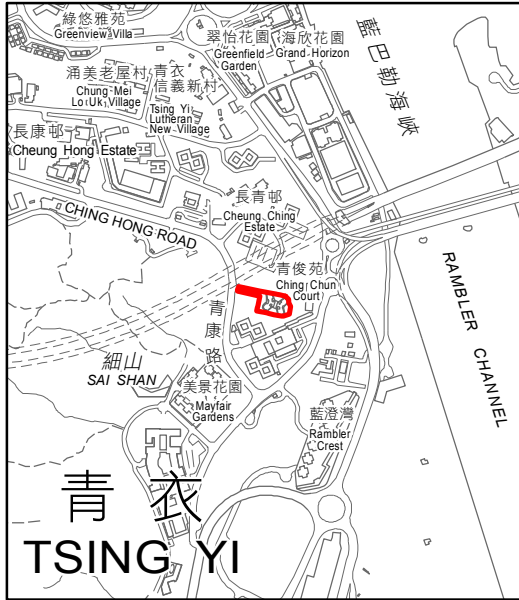
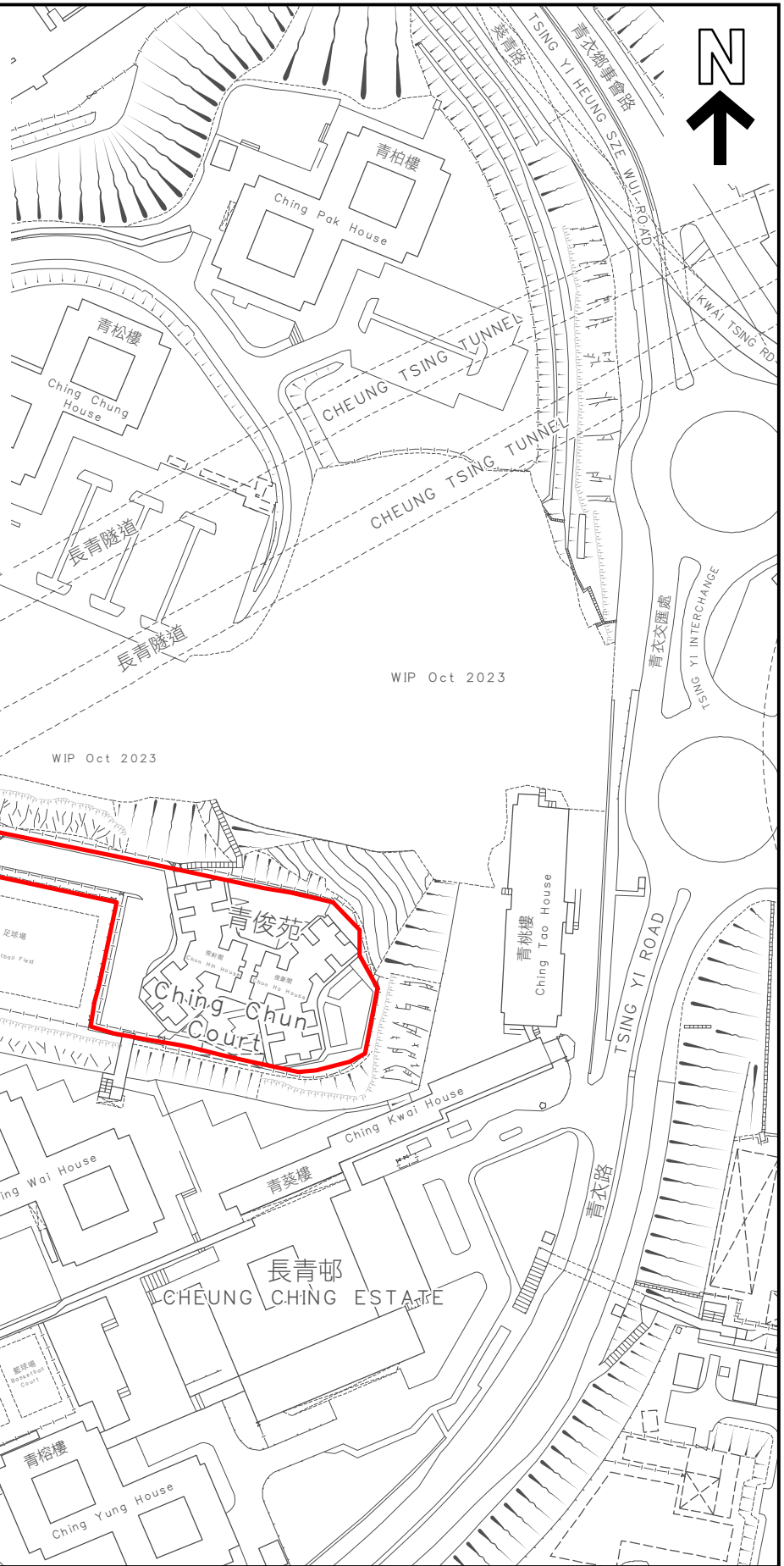


KEY PLAN 位置圖




SCALE 1 : 20 000 比例尺



WIP Oct 2023

WIP Oct 2023

界線只作識別用並有待詳細測量
BOUNDARY FOR IDENTIFICATION PURPOSE ONLY
SUBJECT TO DETAILED SURVEY

 主題地點
SUBJECT SITE

本摘要圖於2024年3月28日擬備，
所根據的資料為測量圖編號
10-NE-5C和5D

EXTRACT PLAN PREPARED ON 28.3.2024
BASED ON SURVEY SHEETS No.
10-NE-5C AND 5D

前校舍名稱

FORMER SCHOOL NAME

香港四邑商工總會陳黎繡珍紀念學校

HKSYC&IA CHAN LAI SO CHUN MEMORIAL SCHOOL

規劃署
PLANNING
DEPARTMENT



參考編號
REFERENCE No.
M/HOLS/24/17

圖 PLAN
12

