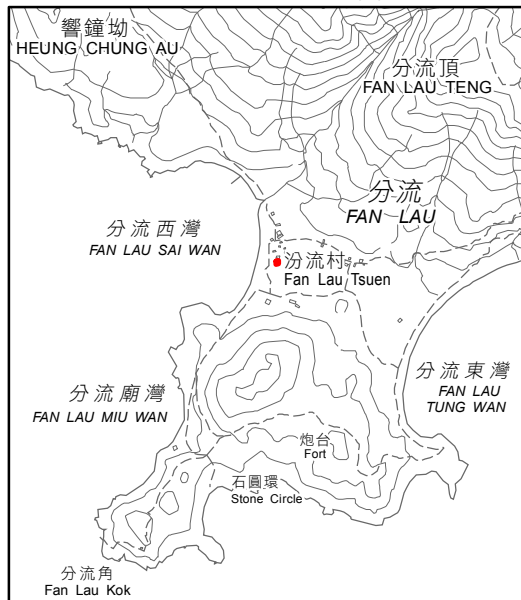


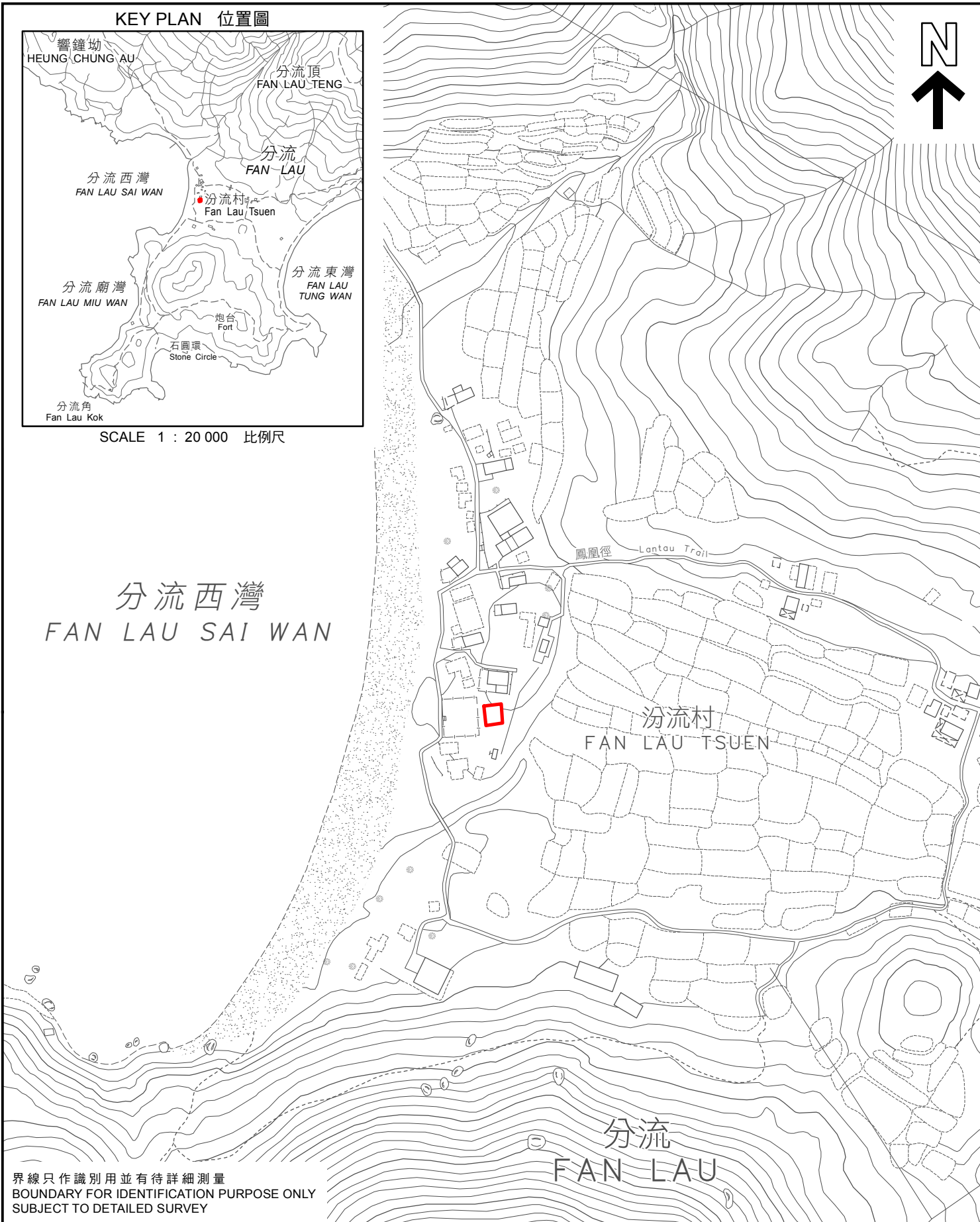
KEY PLAN 位置圖




SCALE 1 : 20 000 比例尺



分流西灣
FAN LAU SAI WAN



界線只作識別用並有待詳細測量
BOUNDARY FOR IDENTIFICATION PURPOSE ONLY
SUBJECT TO DETAILED SURVEY

 主題地點
SUBJECT SITE

本摘要圖於2024年3月28日擬備，
所根據的資料為測量圖編號
13-NW-17D和22B

EXTRACT PLAN PREPARED ON 28.3.2024
BASED ON SURVEY SHEETS No.
13-NW-17D AND 22B

前校舍名稱
FORMER SCHOOL NAME

分流小學校
FAN LAU PRIMARY SCHOOL

SCALE 1 : 2 000 比例尺

米 METRES 40 0 40 80 米 METRES

規劃署
PLANNING
DEPARTMENT 

參考編號
REFERENCE No.
M/HOLS/24/17

圖 PLAN
203