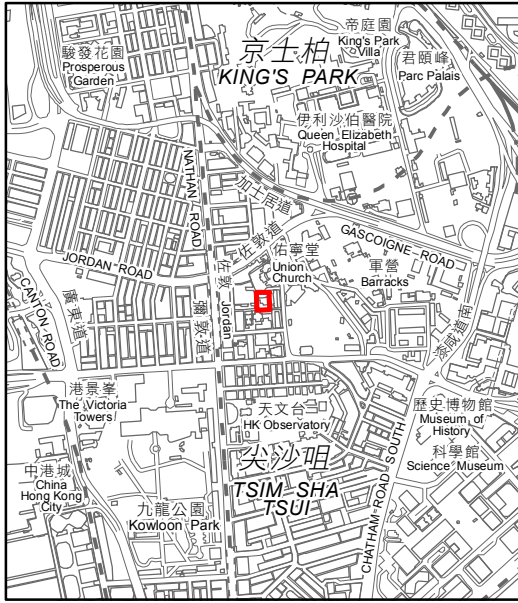
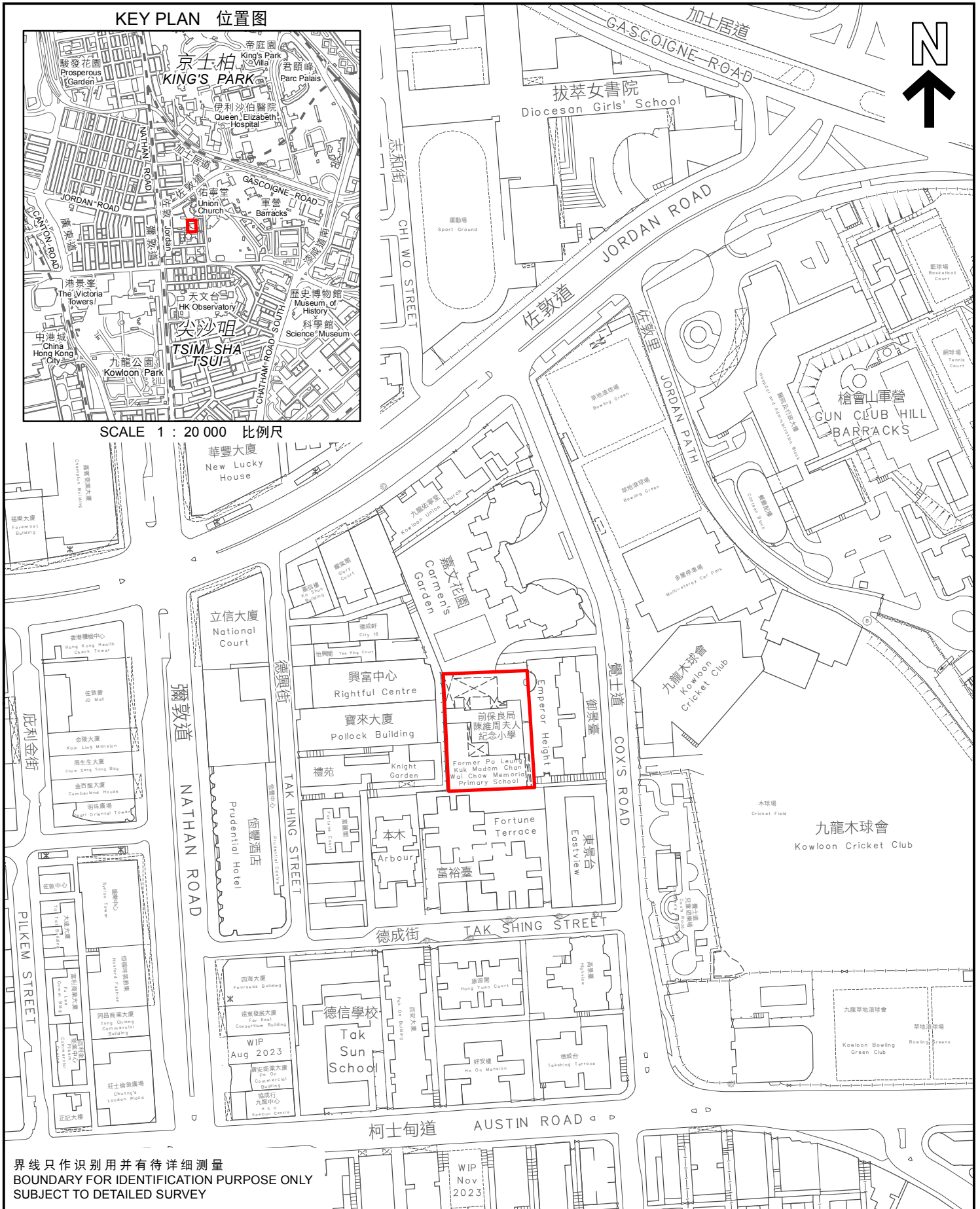



KEY PLAN 位置圖



SCALE 1 : 20 000 比例尺



界線只作識別用并有待詳細測量  
BOUNDARY FOR IDENTIFICATION PURPOSE ONLY  
SUBJECT TO DETAILED SURVEY

 主題地點  
SUBJECT SITE

前校舍名稱  
FORMER SCHOOL NAME  
前賈梅士學校  
EX-PORTUGUESE COMMUNITY SCHOOL

規畫署  
PLANNING  
DEPARTMENT



本摘要圖于2024年3月28日預備，  
所根據的資料為測量圖編號  
11-NW-24B, 24D, 25A和25C

EXTRACT PLAN PREPARED ON 28.3.2024  
BASED ON SURVEY SHEETS No.  
11-NW-24B, 24D, 25A AND 25C

參考編號  
REFERENCE No.  
M/HOLS/24/17

圖 PLAN  
50

SCALE 1 : 2 000 比例尺  
米 METRES 40 0 40 80 米 METRES