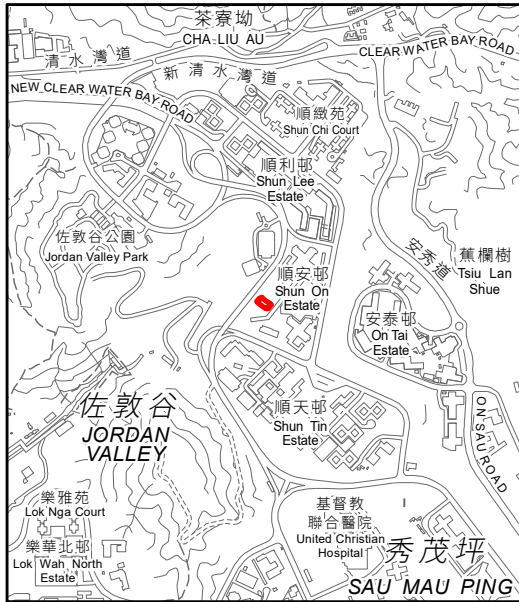
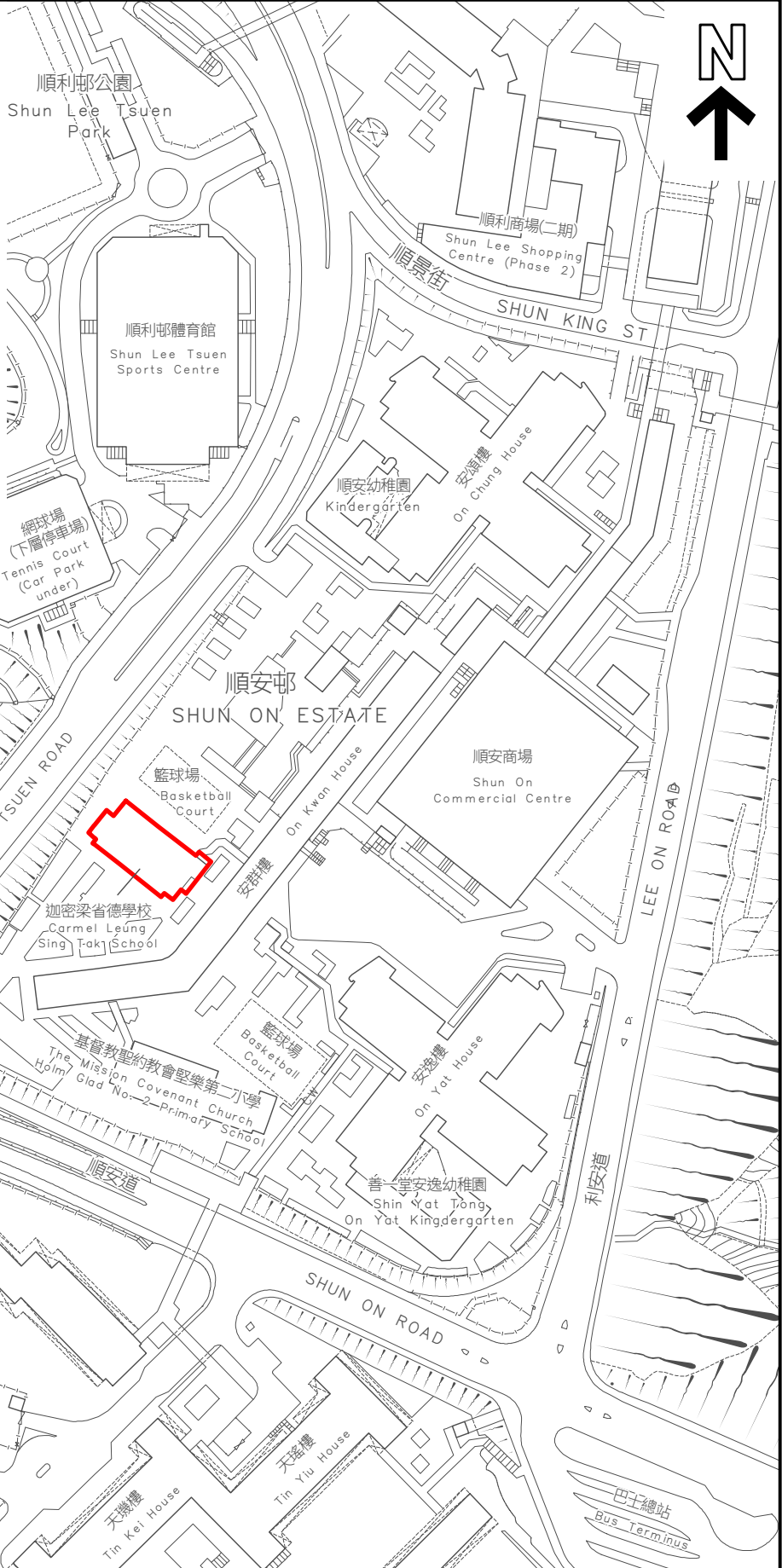



KEY PLAN 位置圖



SCALE 1 : 20 000 比例尺



界線只作識別用並有待詳細測量
BOUNDARY FOR IDENTIFICATION PURPOSE ONLY
SUBJECT TO DETAILED SURVEY

 主題地點
SUBJECT SITE

本摘要圖於2024年3月28日擬備，
所根據的資料為測量圖編號
11-NE-13A, 13B, 13C和13D

EXTRACT PLAN PREPARED ON 28.3.2024
BASED ON SURVEY SHEETS No.
11-NE-13A, 13B, 13C AND 13D

前校舍名稱
FORMER SCHOOL NAME

迦密梁省德學校
CARMEL LEUNG SING TAK SCHOOL

規劃署
PLANNING
DEPARTMENT



參考編號
REFERENCE No.
M/HOLS/24/17

圖 PLAN
130

