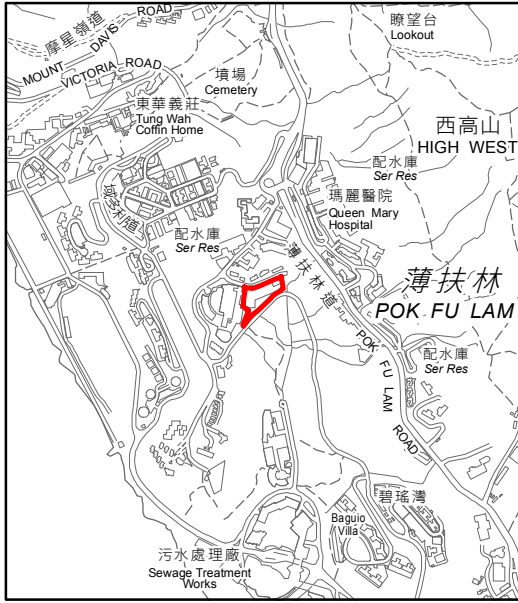
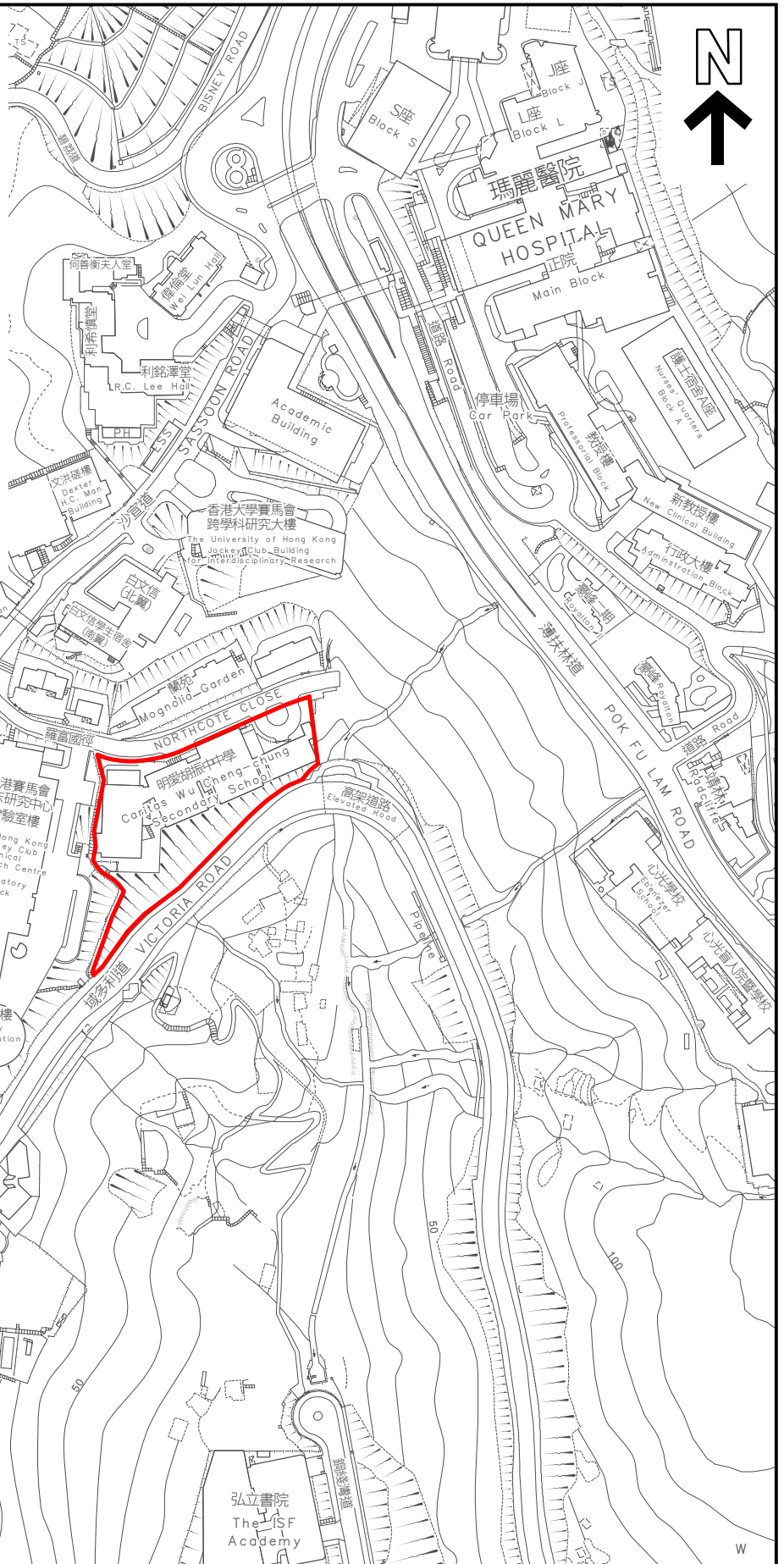



KEY PLAN 位置圖



SCALE 1 : 20 000 比例尺



界線只作識別用並有待詳細測量
BOUNDARY FOR IDENTIFICATION PURPOSE ONLY
SUBJECT TO DETAILED SURVEY

 主題地點
SUBJECT SITE

前校舍名稱
FORMER SCHOOL NAME

明愛胡振中中學
CARITAS WU CHENG-CHUNG
SECONDARY SCHOOL

規劃署
PLANNING
DEPARTMENT



本摘要圖於2024年3月28日擬備，
所根據的資料為測量圖編號
11-SW-11D, 12C, 16B和17A

EXTRACT PLAN PREPARED ON 28.3.2024
BASED ON SURVEY SHEETS No.
11-SW-11D, 12C, 16B AND 17A

SCALE 1 : 2 000 比例尺
米 METRES 40 0 40 80 METRES

參考編號
REFERENCE No.
M/HOLS/24/17

圖 PLAN
128