





**圖例 LEGEND**

-  擬議修訂項目  
PROPOSED AMENDMENT ITEMS
-  最高建築物高度  
(在主水平基準上若干米)  
MAXIMUM BUILDING HEIGHT  
(IN METRES ABOVE PRINCIPAL DATUM)
- R(A)** 住宅(甲類)  
RESIDENTIAL (GROUP A)
- V** 鄉村式發展  
VILLAGE TYPE DEVELOPMENT
- G/IC** 政府、機構或社區  
GOVERNMENT, INSTITUTION OR COMMUNITY
- O** 休憩用地  
OPEN SPACE
- OU** 其他指定用途  
OTHER SPECIFIED USES
- GB** 綠化地帶  
GREEN BELT
-  規劃範圍界線  
BOUNDARY OF PLANNING SCHEME
-  實地照片的觀景點  
VIEWING POINT OF SITE PHOTO

界線只作識別用  
BOUNDARY FOR IDENTIFICATION PURPOSE ONLY

**位置圖 LOCATION PLAN**

擬議改劃油塘通風大樓及毗連用地作住宅發展  
PROPOSED REZONING OF  
THE YAU TONG VENTILATION BUILDING AND  
ITS ADJOINING LAND FOR RESIDENTIAL DEVELOPMENT

SCALE 1 : 3 000 比例尺  
米 50 0 50 100 米  
METRES

規劃署  
PLANNING  
DEPARTMENT



參考編號  
REFERENCE No.  
**M/K15/16/39**

 **PLAN**

本摘要圖於2016年10月18日擬備，所根據的資料為測量圖編號11-SE-4A, B, C和D  
EXTRACT PLAN PREPARED ON 18.10.2016  
BASED ON SURVEY SHEETS No.  
11-SE-4A, B, C & D