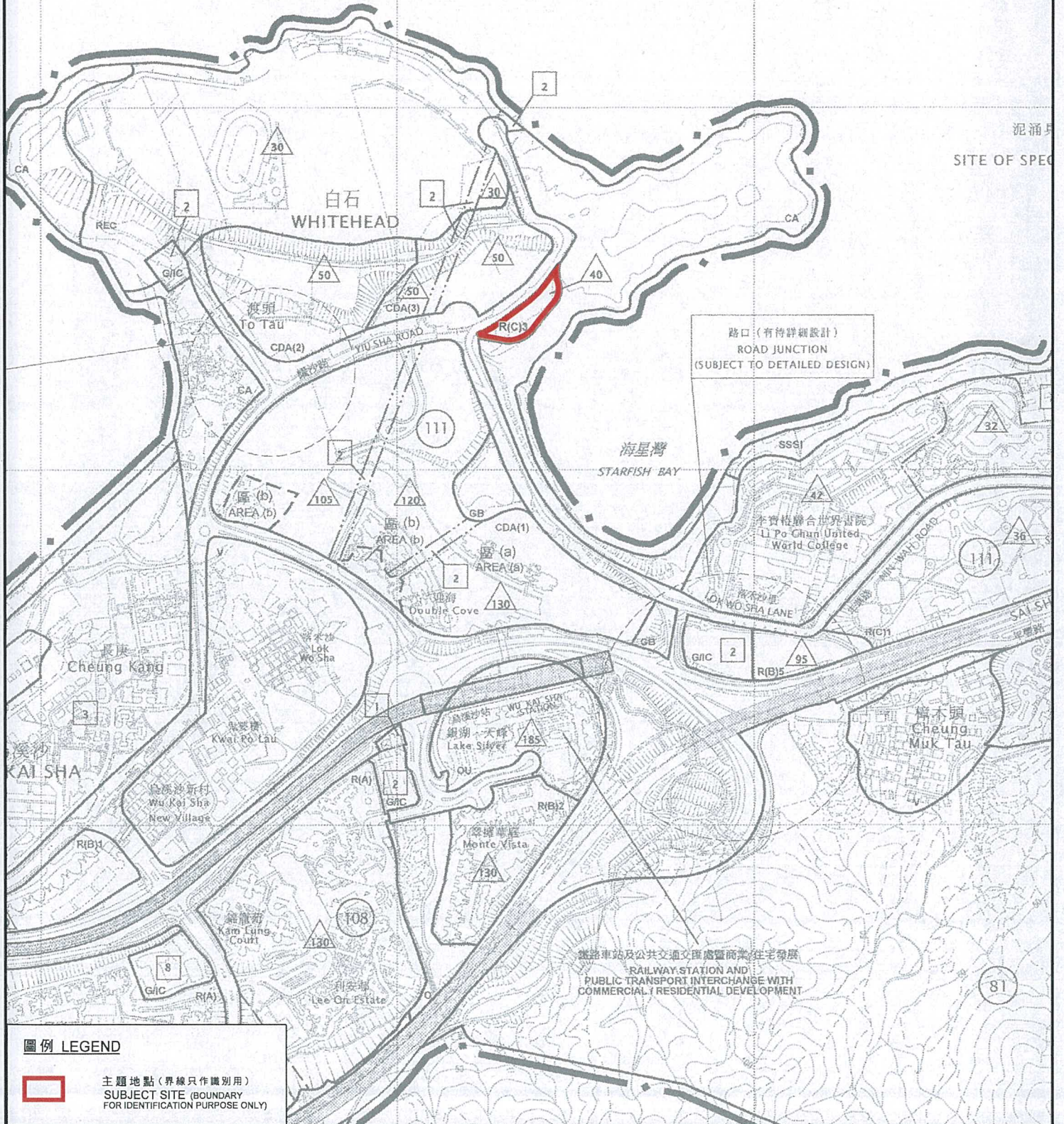




烏龜沙咀
WU KWAI SHA TSUI

泥涌
SITE OF SPEC

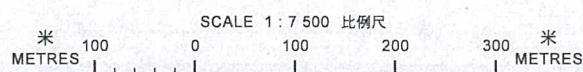


圖例 LEGEND

 主題地點(界線只作識別用)
SUBJECT SITE (BOUNDARY
FOR IDENTIFICATION PURPOSE ONLY)

本摘要圖於2015年7月23日擬備，
所根據的資料為於2015年3月27日
展示的分區計劃大綱圖編號S/MOS/21
EXTRACT PLAN PREPARED ON 23.7.2015
BASED ON OUTLINE ZONING PLAN No.
S/MOS/21 EXHIBITED ON 27.3.2015

The Whitehead Site



規劃署
PLANNING
DEPARTMENT

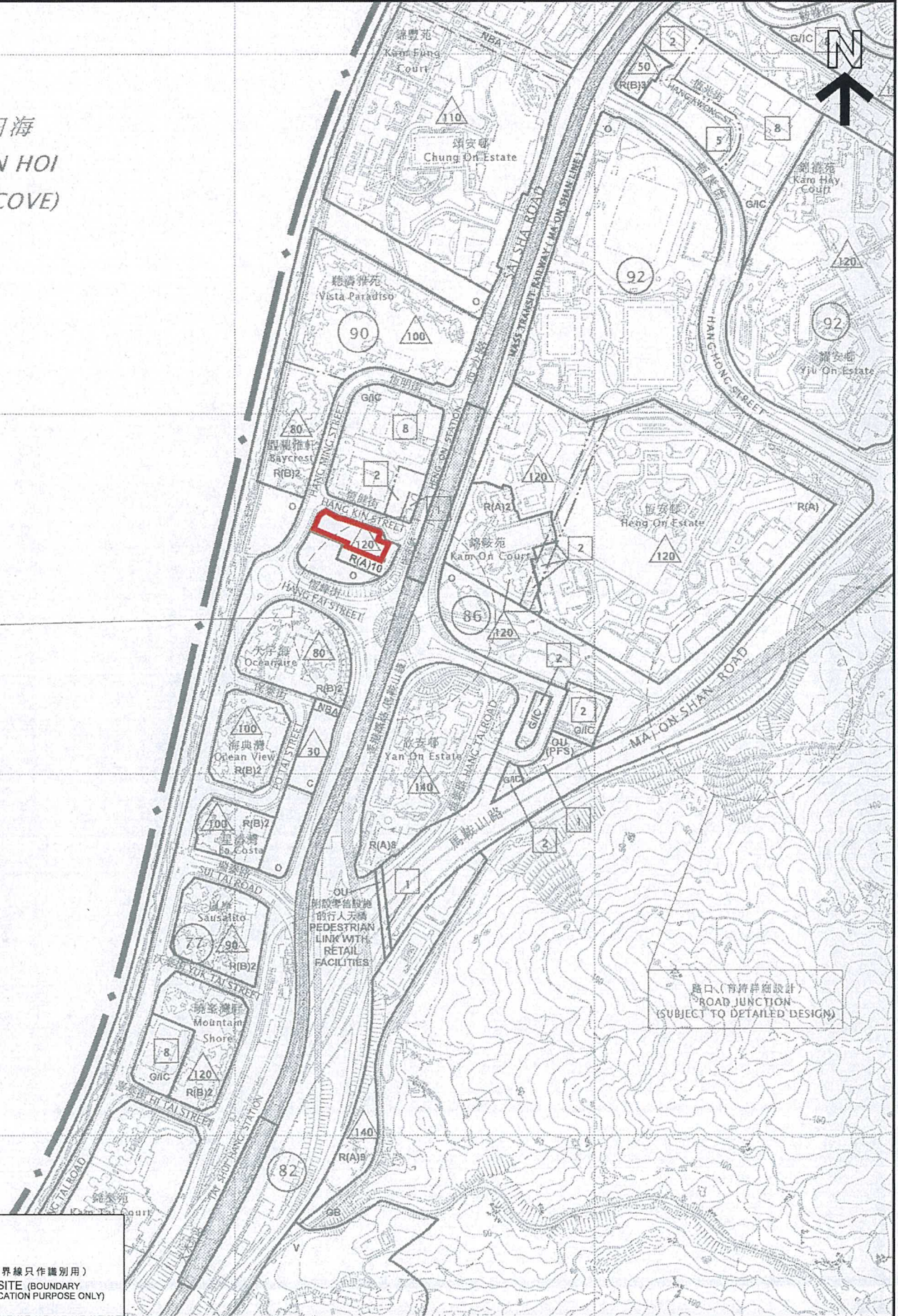


參考編號
REFERENCE No.
M/ST/15/64

圖 PLAN
1

沙田海
SHA TIN HOI
(TIDE COVE)

(詳細設計)
CTIONS
AILED DESIGN)



路口(有待詳細設計)
ROAD JUNCTION
(SUBJECT TO DETAILED DESIGN)

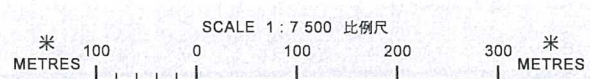
圖例 LEGEND

 主題地點(界線只作識別用)
SUBJECT SITE (BOUNDARY FOR IDENTIFICATION PURPOSE ONLY)

The Hang Kin Street Site
(Scenarios A and B)

規劃署
PLANNING
DEPARTMENT 

本摘要圖於2015年7月23日擬備，
所根據的資料為於2015年3月27日
展示的分區計劃大綱圖編號S/MOS/21
EXTRACT PLAN PREPARED ON 23.7.2015
BASED ON OUTLINE ZONING PLAN No.
S/MOS/21 EXHIBITED ON 27.3.2015

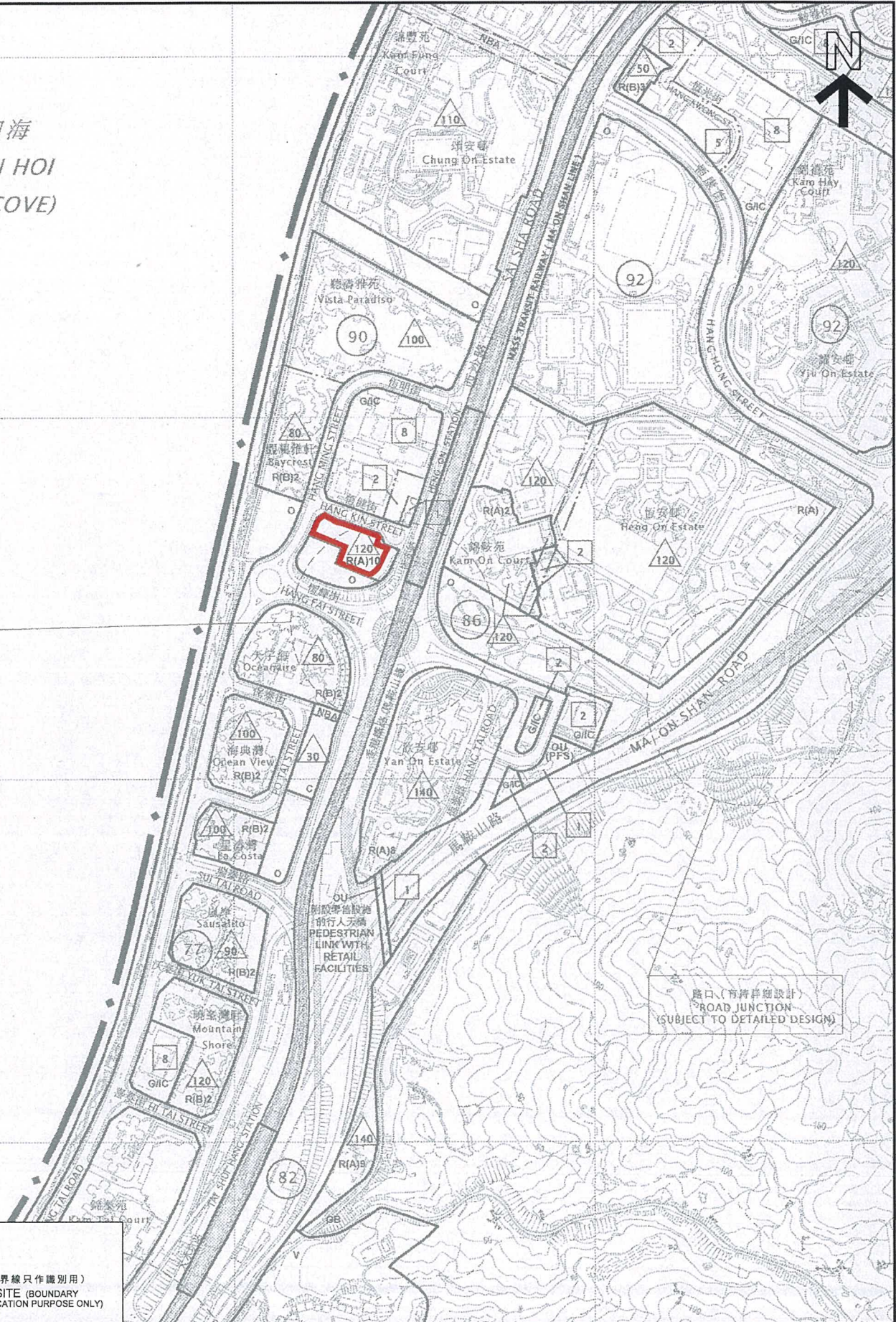


參考編號
REFERENCE No.
M/ST/15/64

圖 PLAN
2

沙田海
SHA TIN HOI
(TIDE COVE)

(詳細設計)
CTIONS
AILED DESIGN)



路口(有待詳細設計)
ROAD JUNCTION
(SUBJECT TO DETAILED DESIGN)

圖例 LEGEND

 主題地點(界線只作識別用)
SUBJECT SITE (BOUNDARY FOR IDENTIFICATION PURPOSE ONLY)

本摘要圖於2015年7月23日擬備，
所根據的資料為於2015年3月27日
展示的分區計劃大綱圖編號S/MOS/21
EXTRACT PLAN PREPARED ON 23.7.2015
BASED ON OUTLINE ZONING PLAN No.
S/MOS/21 EXHIBITED ON 27.3.2015

The Hang Kin Street Site
(Scenario C)

SCALE 1 : 7 500 比例尺

米 100 0 100 200 300 米
METRES

規劃署
PLANNING
DEPARTMENT 

參考編號
REFERENCE No.
M/ST/15/64

圖 PLAN
3